


# "Pécs város központjának megújítása" tervpályázat analízis és koncepció

zöldfelületek Pécs belvárosában - helyszínrajz m=1:5000



A belvárosban a Szent István tér környékének kivételével kevés a zöldfelület. Javasoljuk az új sétálóutakra új fasorok, a Széchenyi térre újabb növényállomány telepítését.

térstruktúra elemzés



A Széchenyi tér - Pécs főtere, a társadalmi, közösségi élet fő színtere, "foruma". Ennek építészeti eszköze a nagy, lehetőleg sík, tagolatlan és osztatlan, átlátható, tiszta tér, mely alkalmas a városi rendezvények fogadására. Fontos, hogy a „zajosabb” programok ne itt legyenek megtartva, de a főter elősorban attól főter, hogy a város közösségi életének a fő találkozóhelye.

Ez el szemben viszont ott az a használhatóság szempontjából megjelenő igény, hogy a nagy egybefüggő, kövel burkolt terek a hétköznapokban, különösen a meleg nyári napokon éhletlenek. Többek között ezért szükségesek a zöldfelületek, a fák, képzőművészeti alkotások, utcabútorok, vízfelületek.

Ez az egymásnak ellentmondó két szempontot próbáltuk meg egyszerre megoldani a tér tervezése során. A teret a mai meglévő tagolása kapcsán három funkcionális egységre osztottuk. A legelső, a városháza előtti térszint a fórum egybefüggő burkolt felületével. Itt tarthatók meg a nagy rendezvények, ide érkezhetnek a turistacsoportok, és ez a nagy forgalmú gyalogos tengelyek elsődleges metszéspontja, nyüzsgő városi tér. Ettől a résztől vizuálisan csak enyhén elválasztva (3 lépcsővel) jelenik meg a középső térszint, mely már tagoltabb, megjelennek a zöldfelületek, a padok, de ez is tisztán átlátható, átjárható, geometriai középpontjában a Szentháromságosborral. A harmadik rész a Dzsámi körüli, parkosabb, ligetesebb terület, a vízfelcsővel.

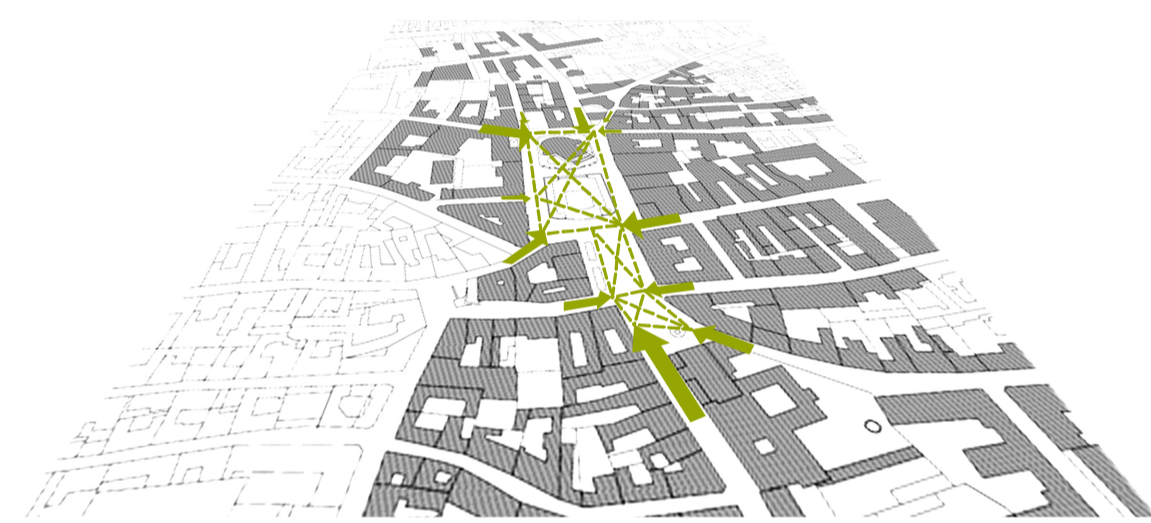
Osszességében olyan teret akartunk létrehozni, melynek térfalai tisztán érvényesülnek, átjárható, átlátható, mégis vannak nyugodtabb, parkosabb részeit is anélkül, hogy a meghatározó épületek látványra sérülne.

Önmagában az a tény, hogy az a város főtere már nagyon sok információt hordoz mind az itt lakóknak, mind az ideérkezőknek. A pécsi polgároknak szimbólum, mely a pécsiséget jelent(het), hordozza magában. Ezért fontosnak tartjuk, hogy minden betervezett elemmel ezt mélyítsük el. Ennek egyik eszköze a burkolatok anyagának kiválasztása. A meglévő tér helyi kövel van burkolva, aminek szellemiségét követni szeretnénk volna, azonban ez a cseréltű város homokos sájnós nem alkalmas arra, hogy nagy kopásállóságú, tartós felületet hozhassunk létre belőle. A Mecsekben ezen kívül jelenleg a Bukkosi kőbánya üzemel, de az ott bányászott mészkő szintén nem alkalmas erre a célra. Egy ilyen nagy forgalmú és az időjárás viszonyosságoknak kitett területre ezért csak nagy keménységű vulkanikus közeteket javasolunk. A tér belső felén, a legtekintélyesebb díszterem, középszűke árnyaltú porphyrt, az azt övező területen világosszürke 10x10-es kockakövet. A tér burkolatkoztsága egyrészt a közlekedési tengelyeknek megfelelően lett kialakítva, másrészt visszaidézzük vele az egykori „godrot”.

A burkolatba pyrogramit emléktáblákat terveztünk, melyen Pécs (világ) híres szülőit kaphatnának helyet: Breuer, Vasarely, Csontváry, Zsolnay, Angster stb. Ez a pécsieknek városuk egyik „buszkészsége” lehetne, melyet hagyományt lehetne teremteni, és a sor idővel bővülné, másfelől ismeretterjesztő szerepe is van.

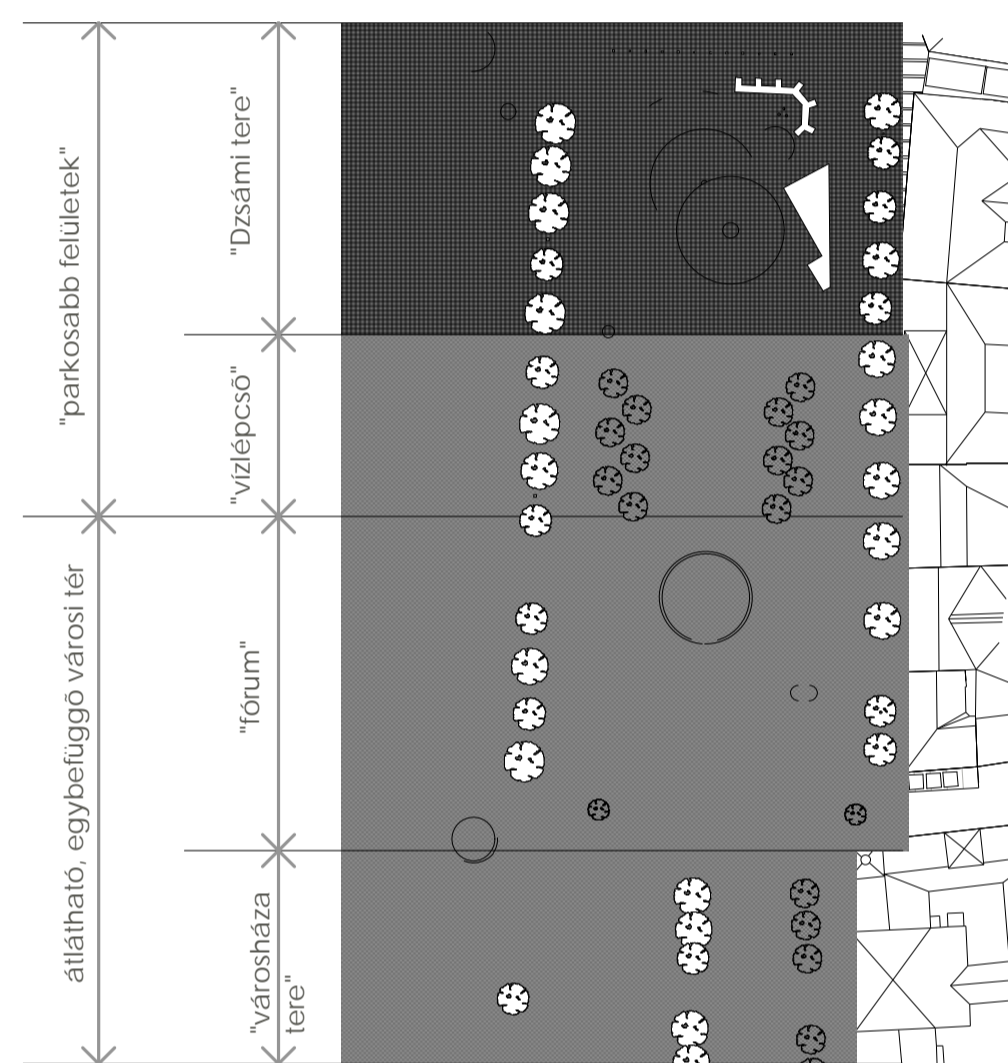
## A tér lejtése:

A Széchenyi teret egyedivé és karakteressé teszi a lejtése, azonban ez nehezkesé teszi a használhatóságát (pl. egyes rendezvények esetén), és olyan hely érzetét kelti, amin az ember inkább áthalad, mint megpihen. A jelenlegi süllyesztett térszint túlságosan tagoltá teszi teret, a meglévő támfalakkal sokszor nagyobb mélységeket sejtetnek, mint valójában van. Ezért a tér egy részét - ahol nem annyira nagy a lejtés - a „godrot” feltöltésével az úttal azonos szintre hoztuk, más részen vízszintes teraszokat alakítottunk ki. Célnk, hogy átlátható, átjárható legyen úgy, hogy ne legyen kellemetlenül nagy lejtés sehol, és legyen sok vízszintes felület, ahol az arra járók szívesen elidőznek, megpihennek.



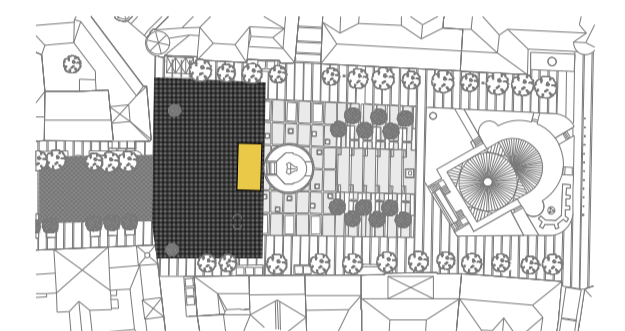
A gyalogosforgalom érkezésének és áthaladásának irányai és azok intenzitása

## a tér funkcionális tagolása

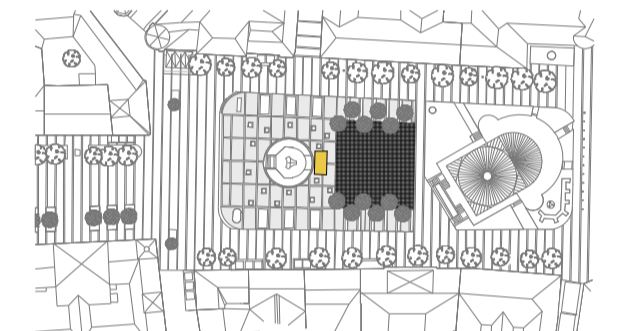


## a tér különböző rendezvények esetén

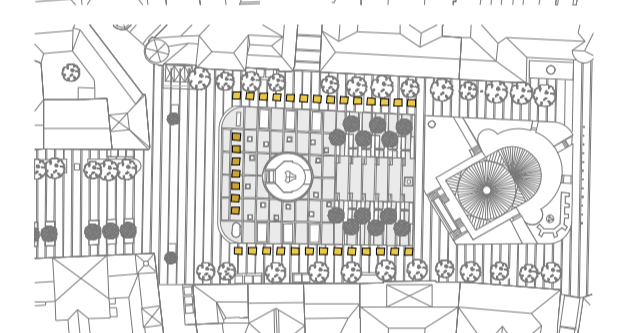
nagyobb rendezvények nagy színpaddal



kisebb rendezvények, ahol a lépcső nézőterként funkcionál



vásárok, bornapok stb. javasoljuk egységes standrendszer kotelezőzőve tevéseit



Belvárosi északi parkoló 150-200 férőhelyes mélygarázs a Belvárosi iskola sportpályája alatt a Széchenyi téri kiserőző autók részére

Régészeti Múzeum kerítje értékes zöldfelület javasolt (éjszakra zárható) közparkká tételé

Széchenyi tér körüli fasor: előregeedett fák cseréje a fasor hiányzó elemeinek pótlása

Mesgye köz: közepkori hangulatu kis tér zöldfelülettel, a forgalom kitiltásával

Dzsámi: előregeedett cserjeállomány cseréje

Orokmészes: helyén marad (talapzatának felújítása)

Dzsámi előtti térszint: vízfelcső és növényzet telepítése

Pécs 2010 képzőművészeti alkotás az EKF kapcsán pl.: visszaszámíló óra Szentháromság szobor: helyén marad talapzatának felújításával

"Híres pécsiek": pyrogramit emléktáblák

újságárus és info pont (lásd.: részleírások)

újságárus és info pont (lásd.: részleírások)

Városháza előtti tér: parkosítva szimmetrikusan az ellenkező oldalra

Kerekpárbórás: a kerékpárt mentén javasolt más európai városok mintájára kerekpárbóró helye kialakítása

Irgalmasok temploma előtti tér: zöldfelületek frissítés, új padok elhelyezése és a támfal lebontása

Irgalmasok utcája: sétálóutca kialakítás új fasor telepítése