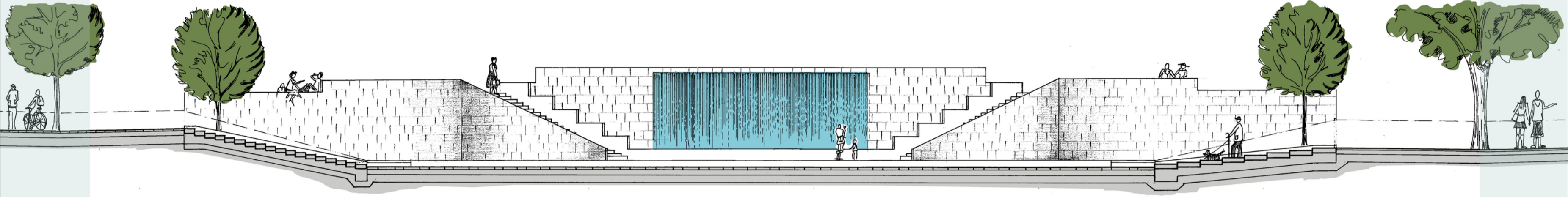



Széchenyi tér keresztmetszei M=1:100



Széchenyi tér keresztmetszei M=1:100

Mindkét keresztmetszet a téralakítás szempontjából meghatározó kertépítészeti elemeket mutatja be. Az első metszetet a tér két oldalán lévő lépcsősor tengelyében húzódnak. Jól látható a tér magassági aszimmetriája. A keretező zöldfelületek azonos szélességűek, míg az áthidaló magasságok különbözőek. Ez adja a főter szintbeli dinamizmusát. A teret szegélyező utcaszakaszok hosszlejtése igazodik az eredetihez. A metszet egybe megmutatja a vízeséssel, kaszkáddal és íves lépcsősorokkal kombinált támfal látványát. A falszakaszok

szintbeli eltolása egyedi ritmusával oldja a gránit burkolatú kőfal tömegét. A második metszetet a Szentháromság szobor tengelyében – bal oldalt a rámpán, jobb oldalt a gyeper rézsúv – húzódnak. Jól látszik, hogy a két oldal szintkülönbsége, már nem annyira eltérő. A kiemelt köpöcszetet megszüntettük a Szentháromság szobrot a tér szintjére helyeztük. Kiemelését a lejtésből adódó, elfogyó lépcsők beépítésével oldottuk meg.

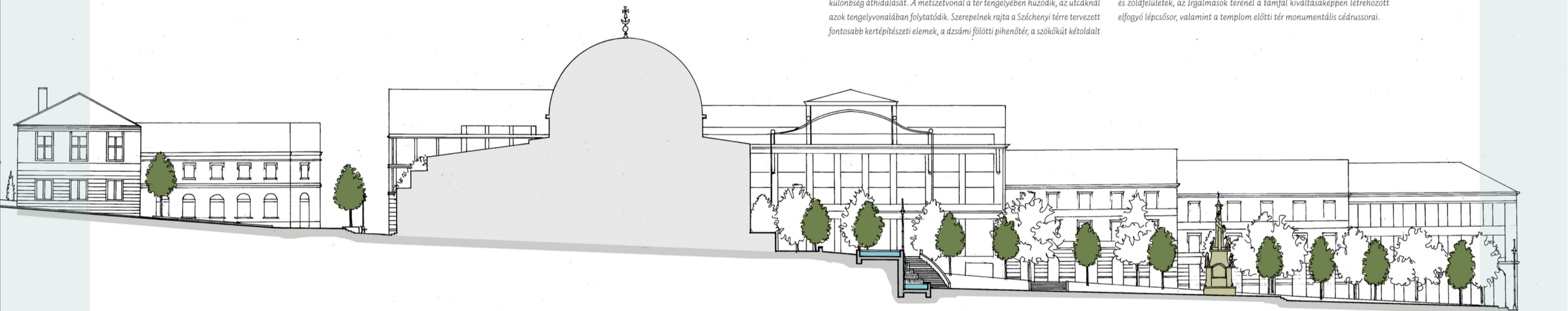


Széchenyi tér hosszmetset M=1:250

A Széchenyi tér teljes hosszmetsete a Hunyadi utcától az Irgalmasok utcájáig tart. Jól mutatja a tervezési terület jellemző lejtésvizonyait, a közel 18 m szintkülönbség áthidalását. A metszeten a tér tengelyében húzódnak, az utcánál azok tengelyvonalában folytatódik. Szerepelnek rajta a Széchenyi térre tervezett fontosabb kertépítészeti elemek, a dzsámi fölötti pihenőtér, a szökőkút kétoldalt

íves lépcsősorral, a kaszkádrendszer, a Szentháromság szobor megnyitott lépcsős podestje, a teret lezáró lépcsősor a Városház tér előtti szökőkutas medencék és zöldfelületek, az Irgalmasok terénél a támfal kiváltásaképpen létrehozott elfogyó lépcsősor, valamint a templom előtti tér monumentális cédrussorai.

Széchenyi tér hosszmetset M=1:250



## Környezetrendezési terv M=1:250

