Látvány a Konferencia és Koncert központ irányába

4.1 terepmetszet

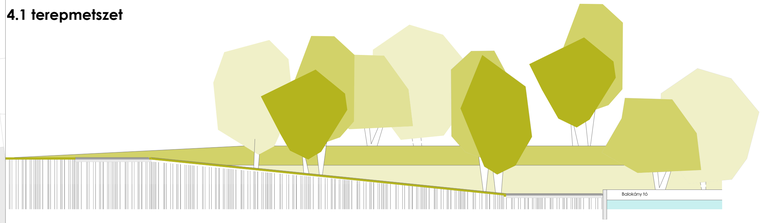

4.2 terepmetszet

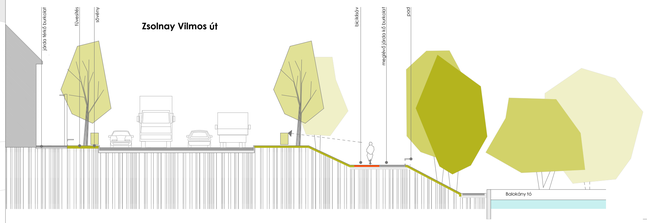

Alsóbalokány utca

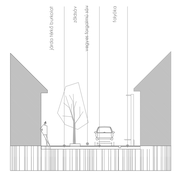

Keresztmetszetek 1:200

Felsőbalokány utca burkolatának cseréjével
vegyes forgalmú utca kialakítása.
Fasor és zöldsávok differenciálják a
gyalogos és az egyirányú autós forgalmat.
vízelvezetés az utca középtengelye felé
elhúzott folyókával, vagy nyílt kialakítású formában.
Párhuzamos parkolóhelyek kialakítása a lehetséges helyeken.

Alsóbalokány utca burkolatának cseréjével
vegyes forgalmú utca kialakítása.
Fasor és zöldsávok differenciálják a
gyalogos és az egyirányú autós forgalmat.
vízelvezetés az utca középtengelye felé
elhúzott folyókával, vagy nyílt kialakítású formában.
Párhuzamos parkolóhelyek kialakítása a lehetséges helyeken.

Zsolnay Vilmos utca északi oldalán meglévő
járdasáv megtartása, mellette az út felé
intenzív zöldsáv létesítése sövénnyel.

Balokány keleti végén burkolt gyalogos és kerékpár út halad
a ligetben vezetett útvonalon.
Akusztikai és vizuális védelmet nyújtó sövény telepítése
a Zsolnay Vilmos út mellé.
Meglévő kerítés elbontása, és áthelyezése a liget felé, talajtakaró cserjével,
és sövénynel takarva.
A déli részen a fürdőbejárat másik oldalára helyezett buszmegállóból
könnyebben közelíthető meg a Zsolnay Kulturális Negyed
déli tömbjének új bejárata.
Műemléki fürdőbejárat megtartása és felújítása,
mely a Balokány liget jelképes bejárataként funkcionál.

Balokány liget gyalogos és kerékpárút forgalma
a meglévő ,nagyforgalmú 4 sávos Zsolnay Vilmos
úttól kb 1,8 méterrel mélyebben vezetett nyomvonalon.
Meglévő kerítés elbontandó, helyette zöldsáv létesítendő
sövénnyel a Zsolnay út mellett.
Mivel a Balokány liget az EKF új középületeinek
sétányának folytatása, ezért a kerítéssel való körülkerítését
nem javasoljuk, fontosnak tartjuk közprakként használhatóságát.
A liget nyugati lejtőjén pihenő padokat helyeztünk el a tóra tájolva.

Látvány a balokány tó felé