



### Eger főtere általánosságban

Eger belvárosának szövege alapvetően a középkorban kialakult sajátosságokat hordozza magán.

A legkorábbi városrag utca- és térhálózata a patak két partján, alapvetően a térszervezőkhoz igazodó organikus alakulat. A belvárosi tágabb környezetét, azzal való kapcsolatát a későbbi korok városrendezései határozzák meg. Ennek következményeként ma is jól körülhatárolható az a középkori eredetű városrag, melyet a még nyomokban fellelhető városfal nyomvonala határol. Ez a városfal északról a Régi Cifrakapu tér, a Mária utca, a Rác templom, innen déli irányba fordulva nyugatról a Vitkovics u., a Tündérpárt utca, a Városvál utca, a Pyrkér tér, majd déli irányból a hajdani Káptalan utca, keletről pedig a belső vár keleti fala, illetve a Bérc utca nyomvonala futott.

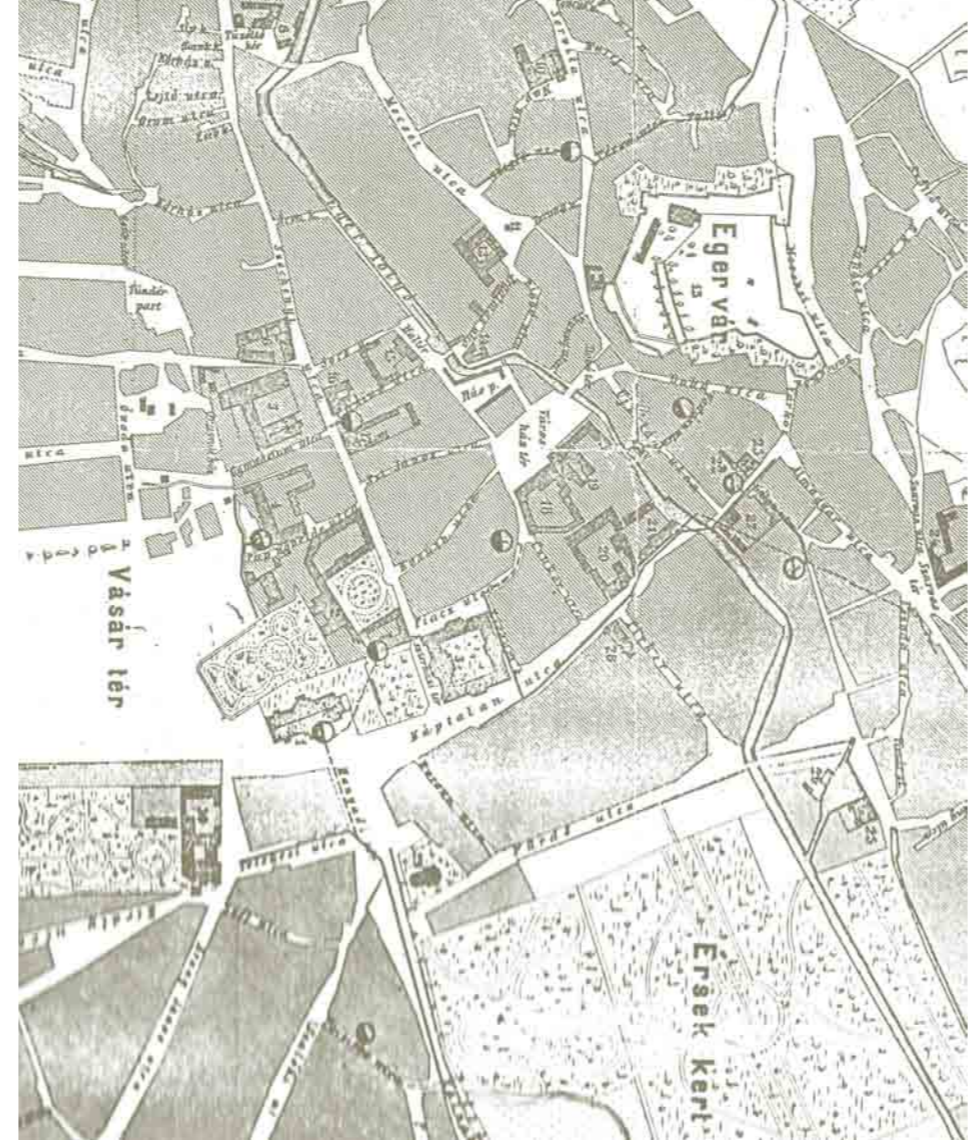
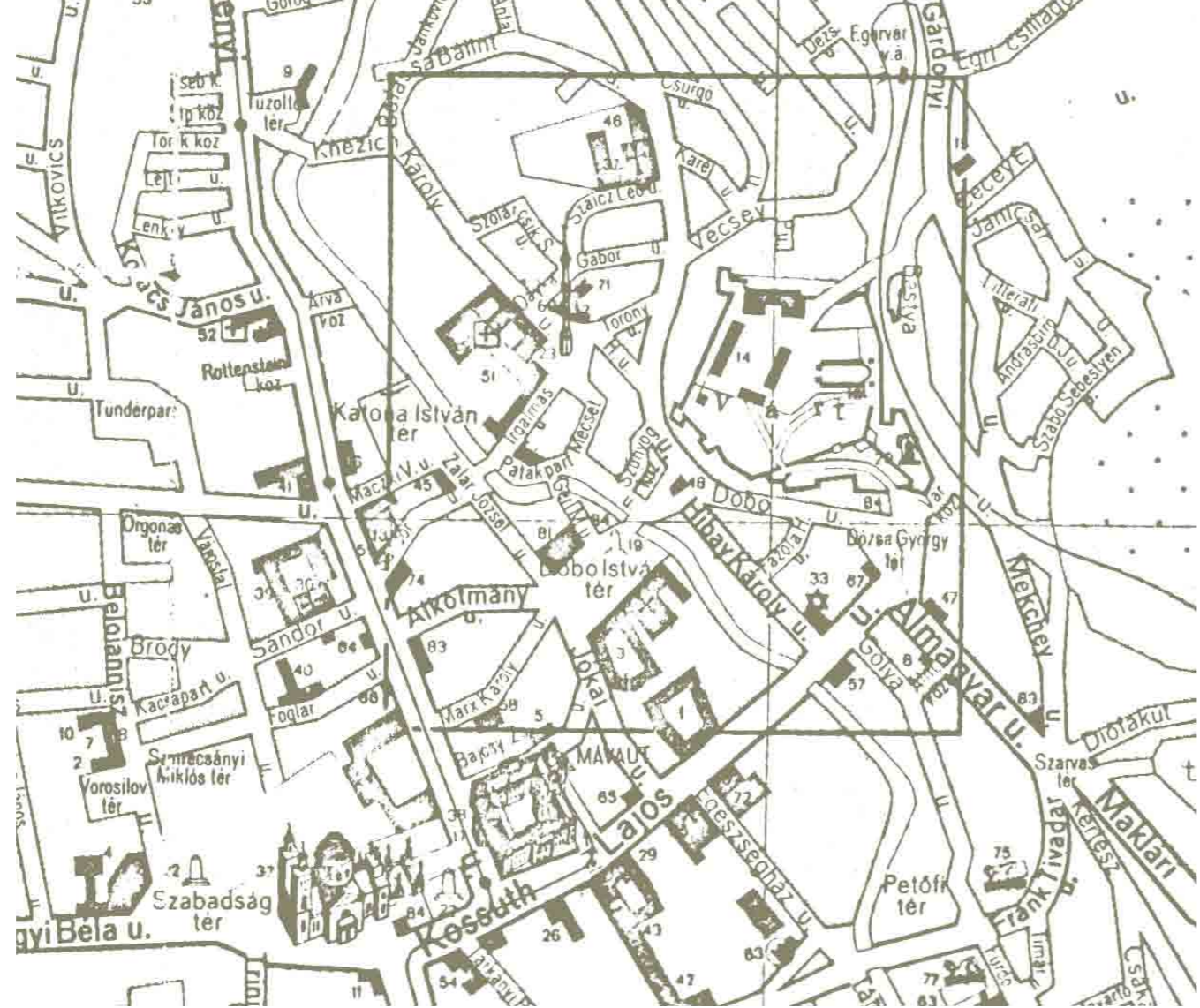
Az így körülhatárolt városrag szerkezetét a vízfolyásból illetve a domborzatból eredő, alapvetően észak-déli irányú elrendezés határozta meg.

Ezen középkori városrag mindenkor centrumát a jelenleg is városi főtérként funkcionáló északkelet-délnyugati hosszirányú terület adta meg.

A szűkebb értelemben vett és jól körülhatárolható térség már a 18. századi térképek alapján is szervesen kapcsolódott a tér horizontális kiterjedését additív módon bővítő területek, mint a Kis Dobó tér, Szűnyög köz illetve a területet északnyugati irányból határoló teresedés.

Funkciója kezdetben az ilyen középkori eredetű terekre létező kereskedelmi és egyéb közzelveti tevékenységek színhelyének megteremtése volt. Ezt a kettős funkciót még a 19. századi polgárosodó világ is megtartotta, a 20. századra egyre inkább a reprezentáció illetve az idegenforgalom kiszolgálása vált feladatává.

### A Dobó tér régi térképeken



### A Dobó tér régi képeken



### „Layerek”

Egy kisvárosi főtere szerepe speciális, összetett. Számos funkció kapcsolódik hozzá, melyeknek egy része a múltból eredeztethető, napjainkban már a hagyományörzés tárgykörébe tartozik, sok közülük azonban századunkból eredő létformáknak köszönhetően kialakulóban van.

Sajátos helyzete van továbbá azért is mert míg egy néhány százézer lélekszámú város esetében is a városi életterek specializálódását figyelhetjük meg, egy Eger léptékű település esetében azonban a főter multifunkcionálisává válik. A városi térben a kiemelkedő eseményeken túl - mint házasságkötés, borfesztivál, állami- egyházi ünnepek - párhuzamosan történhetnek olyan folyamatok is, melyek az építész szemléletre késztetik. Ez egy olyan minimális eszközzel megvalósítandó tér képzetét kélti mely képes befogadni ezeket az élethelyzeteket.

### A tér funkciói:

- A reprezentatív tér
- Ünnepek helyszíne
- Közlekedési terület, átmenő- és célforgalomként
- Intézményeknek ill. lakóépületeknek helyet adó tér
- Történelmi nevezetességeknek, műemlékeknek helyet adó idegenforgalmi célpont
- Térbeli viszonyítási pontként létező szellemi tér - Agóra
- Zöldterületek helyet adó tér
- Rendezvényter, fesztiválok

### A tér rétegei

### FŐBB KÖZLEKEDÉSI IRÁNYOK- GYALOGOS "ÖSVÉNYEK"

### GYALOGOS HASZNÁLTÁÚ KÖZTERÜLETEK

### GÉPJÁRMŰROGALOM SZÁMÁRA FENNTARTOTT FELÜLETEK



### SZAKADOZOTT HIÁNYOS TÉRFAL

### TÉRFALAKAT ALKOTÓ ÉPÜLETEK

Jelenleg üres telek

Kérdéses beépítés



### VÍZFELÜLET


### FÁK

### ZÖLDFELÜLET

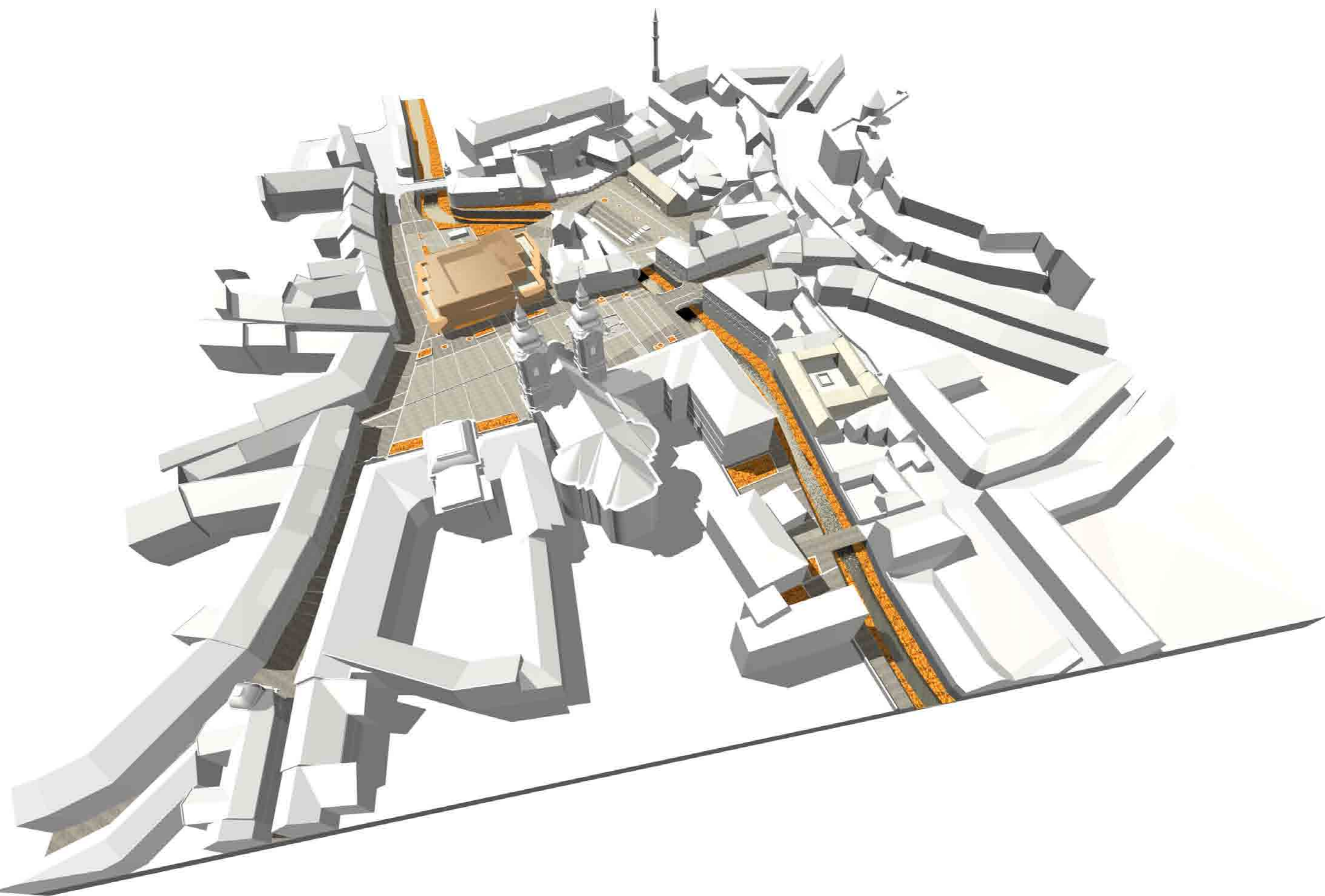








Madártávlati kép az áruház épület korszerűsítésével

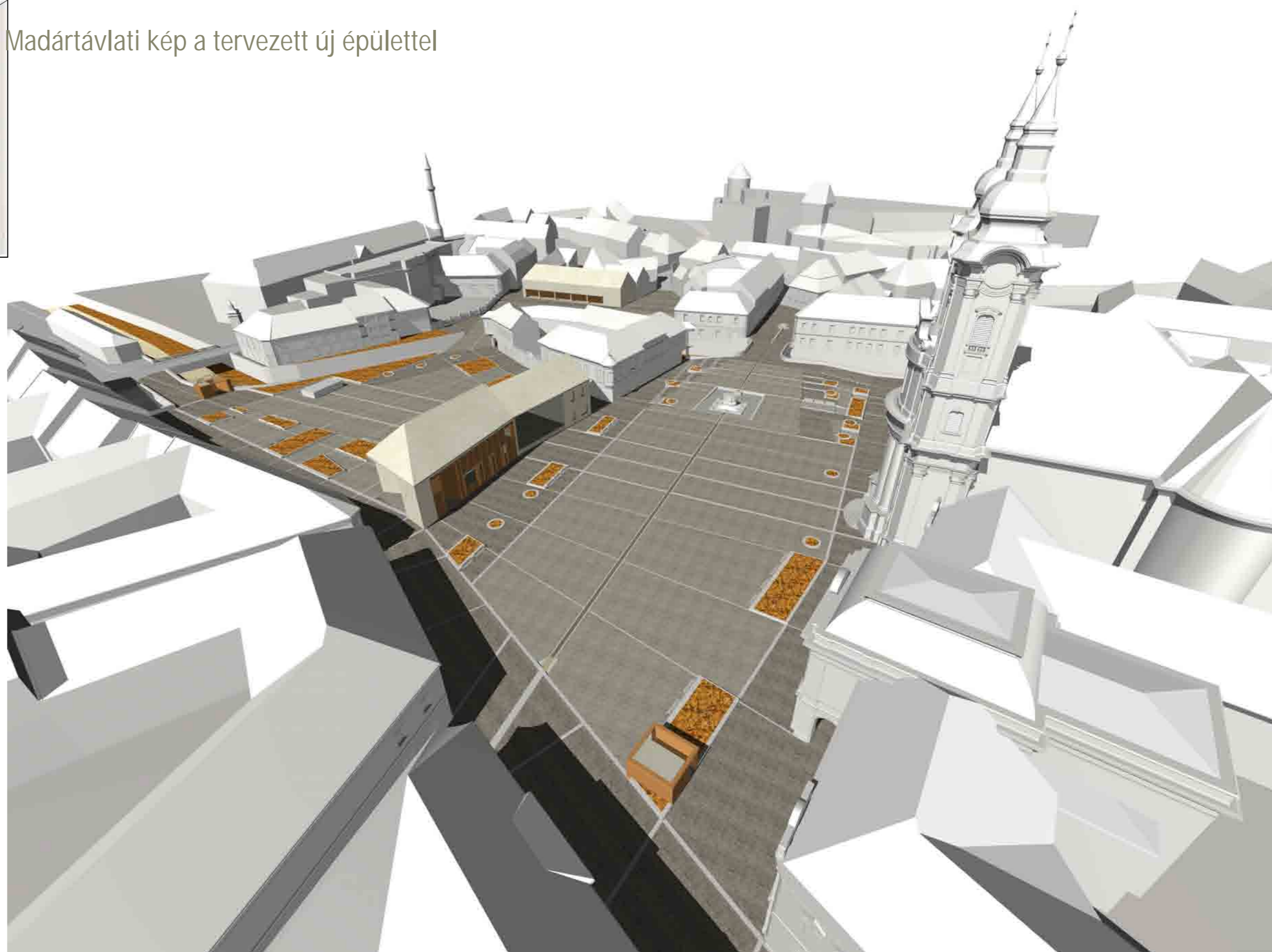


Beépítési javaslat az áruház korszerűsítésével m1:1000



Újagondolt áruházi épület vegyes funkcióval, belső passage jellegű közlekedővel ill a térszin alatti parkolók ki es bejáratának megoldásával

Madártávlati kép a tervezett új épülettel



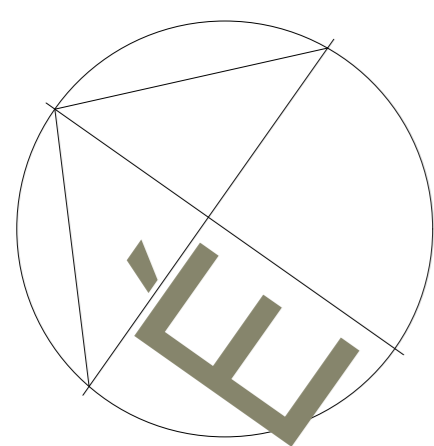
A tér zárása új épülettel.  
Funkciók: Turista információ-Színpad-Lejárát  
a melygarázsba Nyilvános WC-k

Madártávlati kép a tervezett új épülettel

Beépítési javaslat

Új híd építése  
A kis Zsinagógában zajtó kulturális élet  
kiszolgálására. A terület megközelíthetőségének  
elősegítésére.

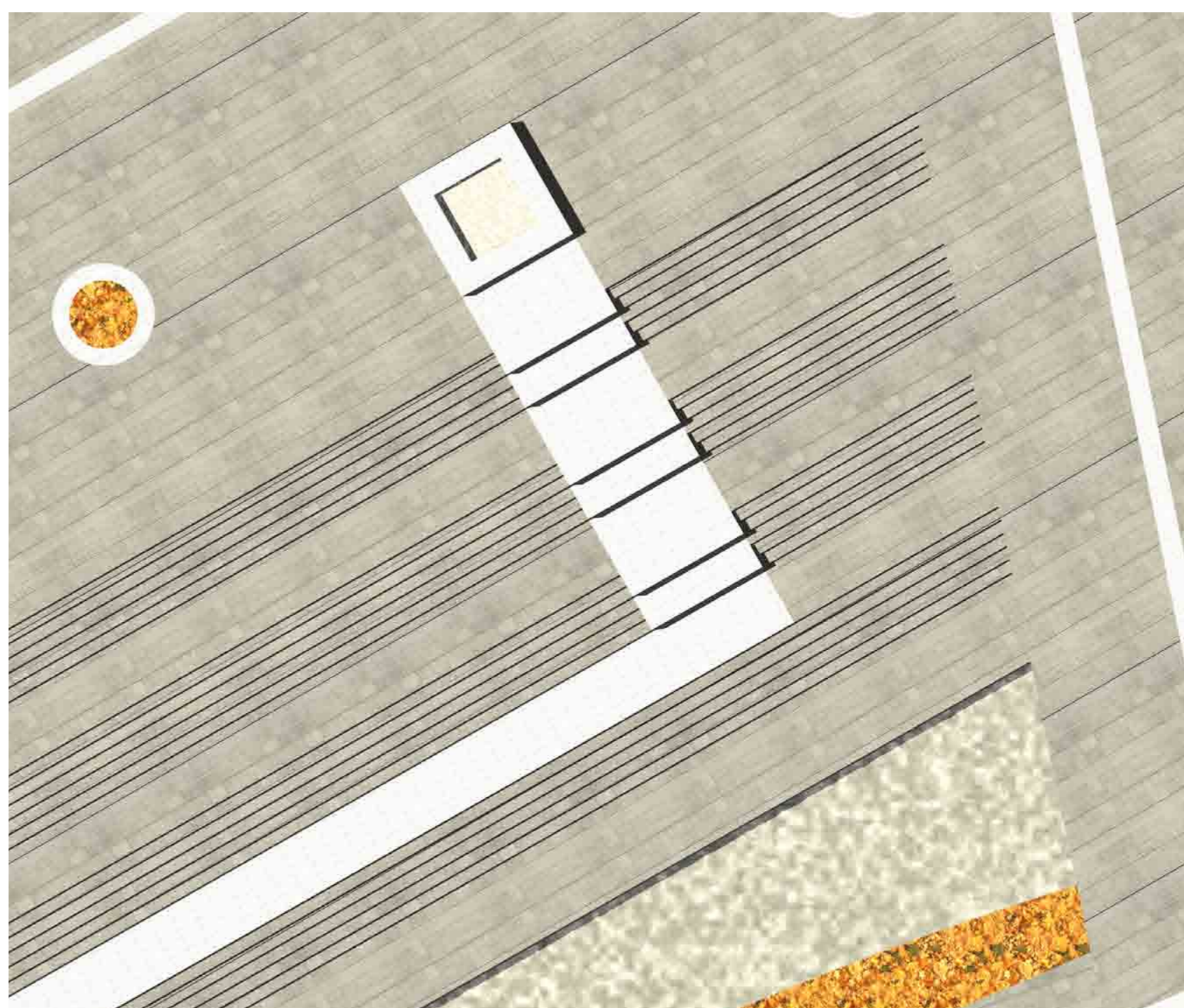
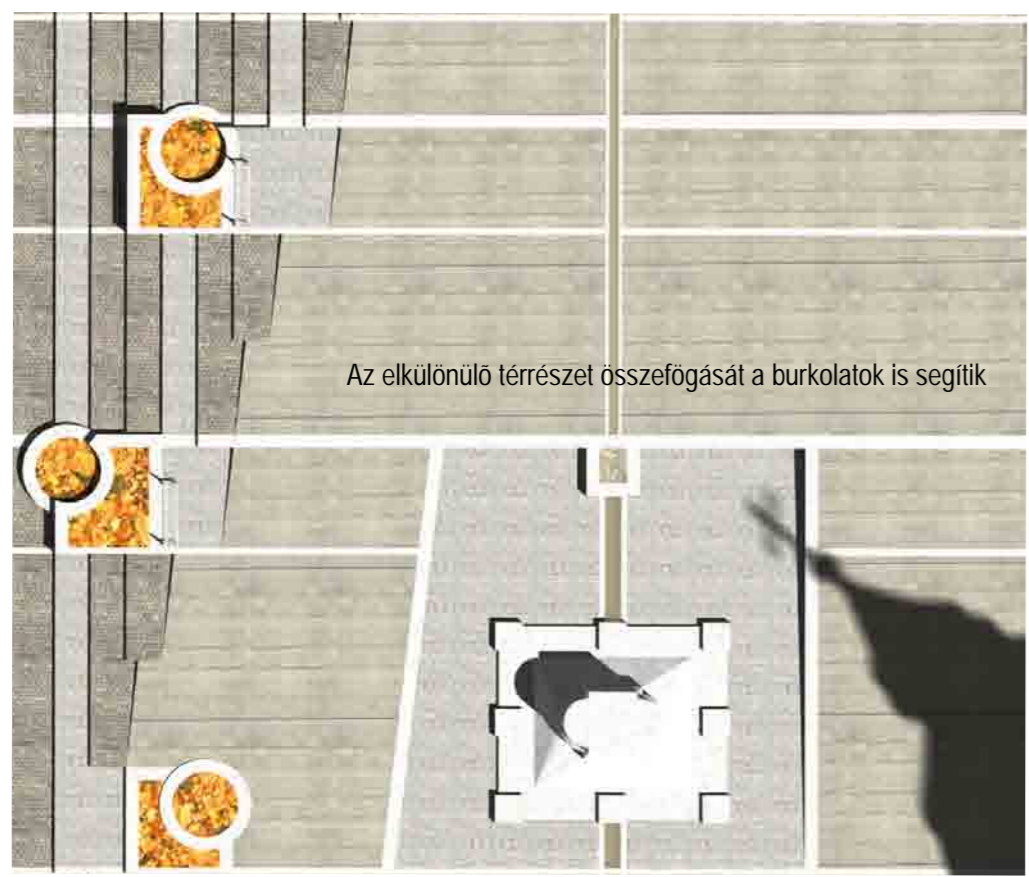




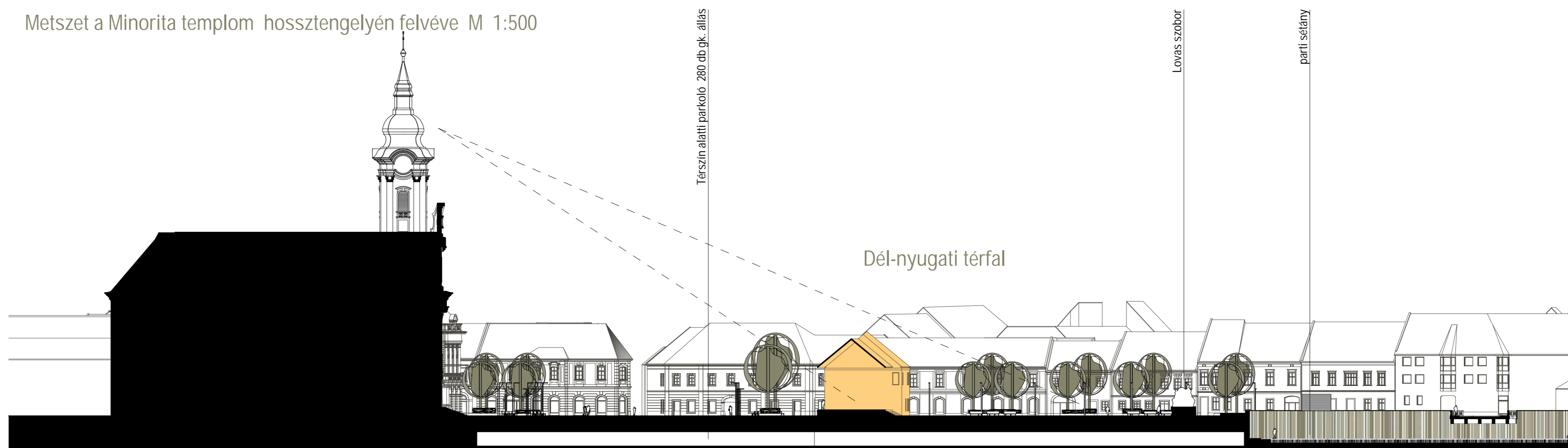
A Kis Dobó téri földméréses víznyelvény csobogó a tér hosszanti irányúságát erősíti



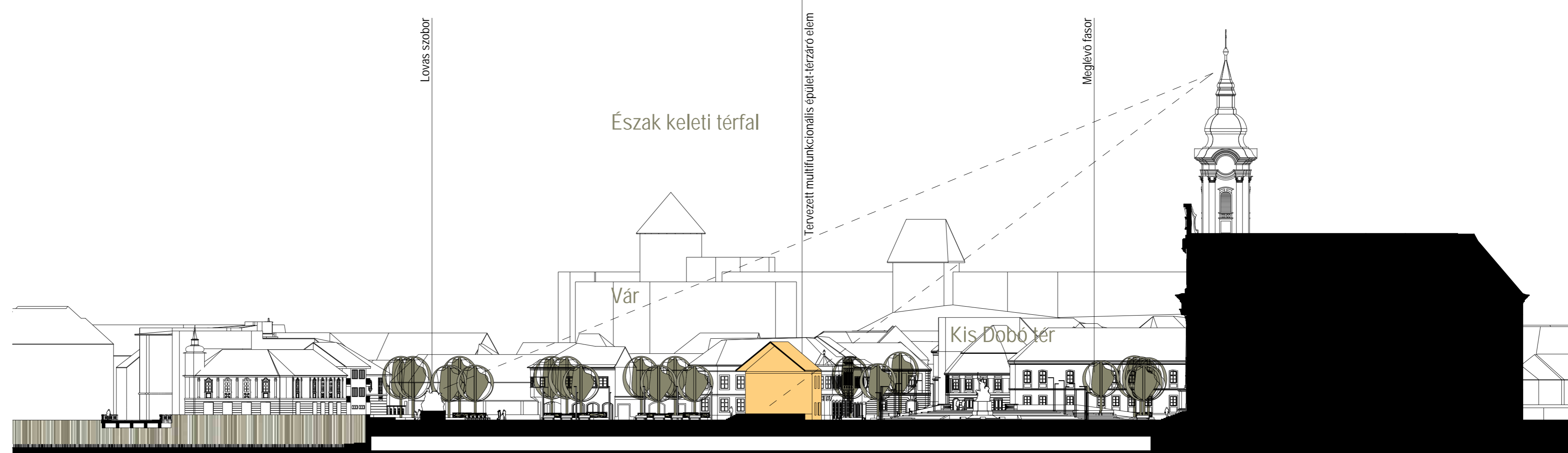
A térszámítások alapján emelkedésen a kerékpárosok ill. rúgók odlik meg. Ezek mellett az oldalsó és a padok is elhelyezésre kerülnek



Metszet a Minorita templom hossz tengelyén felvéve M 1:500




Metszet a Minorita templom hossz tengelyén felvéve M 1:500



Metszet a tér hossz tengelyén felvéve M 1:500



Metszet a tér hossz tengelyén felvéve M 1:500



Metszet a patakmeder tengelyén felvéve M 1:500



Metszet a patakmeder tengelyén felvéve M 1:500





