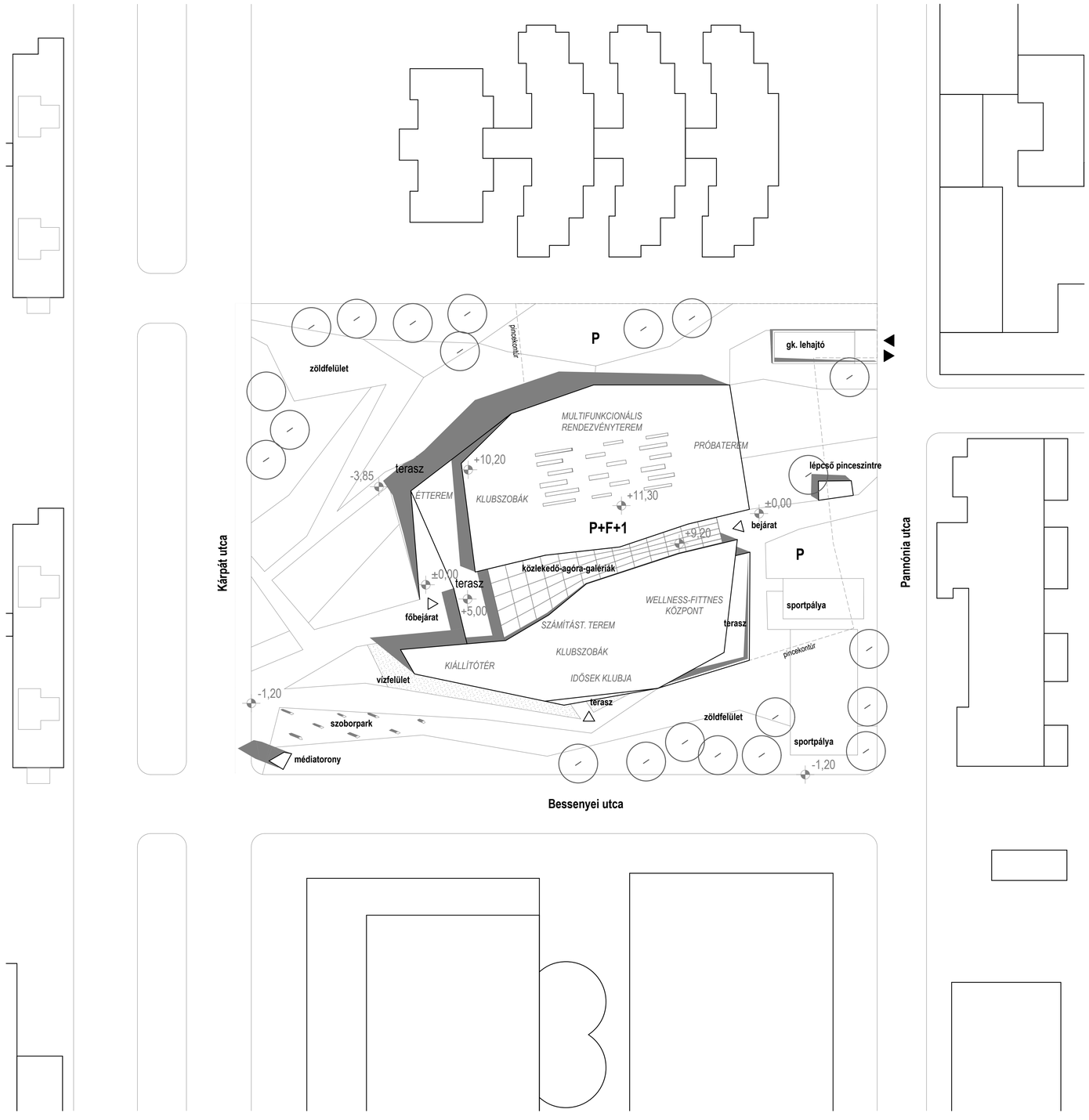

Helyszínrajz - M 1:500

KONCEPCIÓ A TÖMEGALAKÍTÁS FÁZISAIVAL

1 TERVEZÉSI PROGRAM MÉRTÉKE

Az adott zödfelületbe szabadonállóan elhelyezett épület programjának léptéke.



2 MEGKÖZELÍTÉS, TÖMEGSZERVEZÉS

Főbb megközelítési irányok, közlekedési kapcsolatok és azok erőssége. Kárpát utca - Bessenyei utca sarok Duna-parti kapcsolat dominanciájával, de figyelembe véve a Pannónia utca és a Tutaj utca kapcsolatokat is.

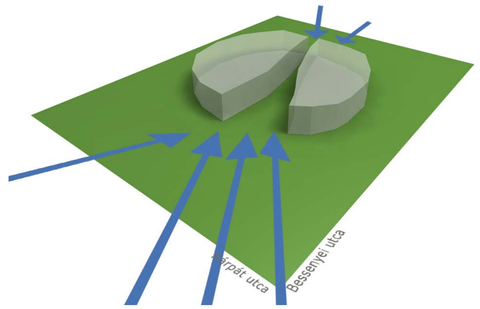

3 KÖRNYEZETI BEHATÁSOK

Környezet téralakító hatásai és mértékük.

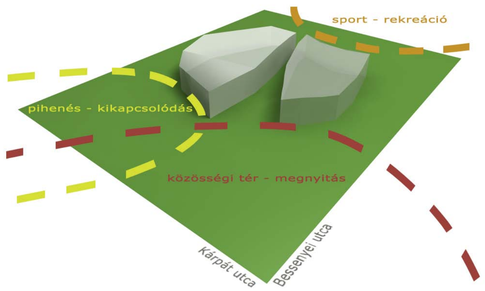

4 FUNKCIÓK ELHELYEZÉSE

A terület, az adottságok és az egymás közötti kapcsolatok valamint a kiszolgálás optimális figyelembevételével.

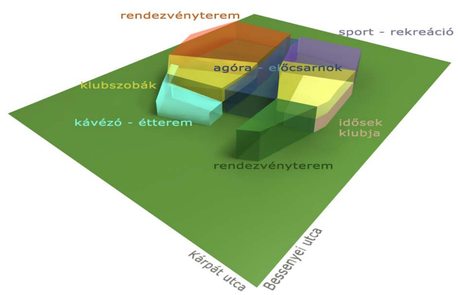

BUDAPEST, XIII. KERÜLET 25572/1 HELYRAJZI SZÁMÚ
INGATLAN BEÉPÍTÉSÉRE KIÍRT MEGHÍVÁSOS ÖTLETPÁLYÁZAT

2008. OKTÓBER

HELYSZÍNRAJZ

1