










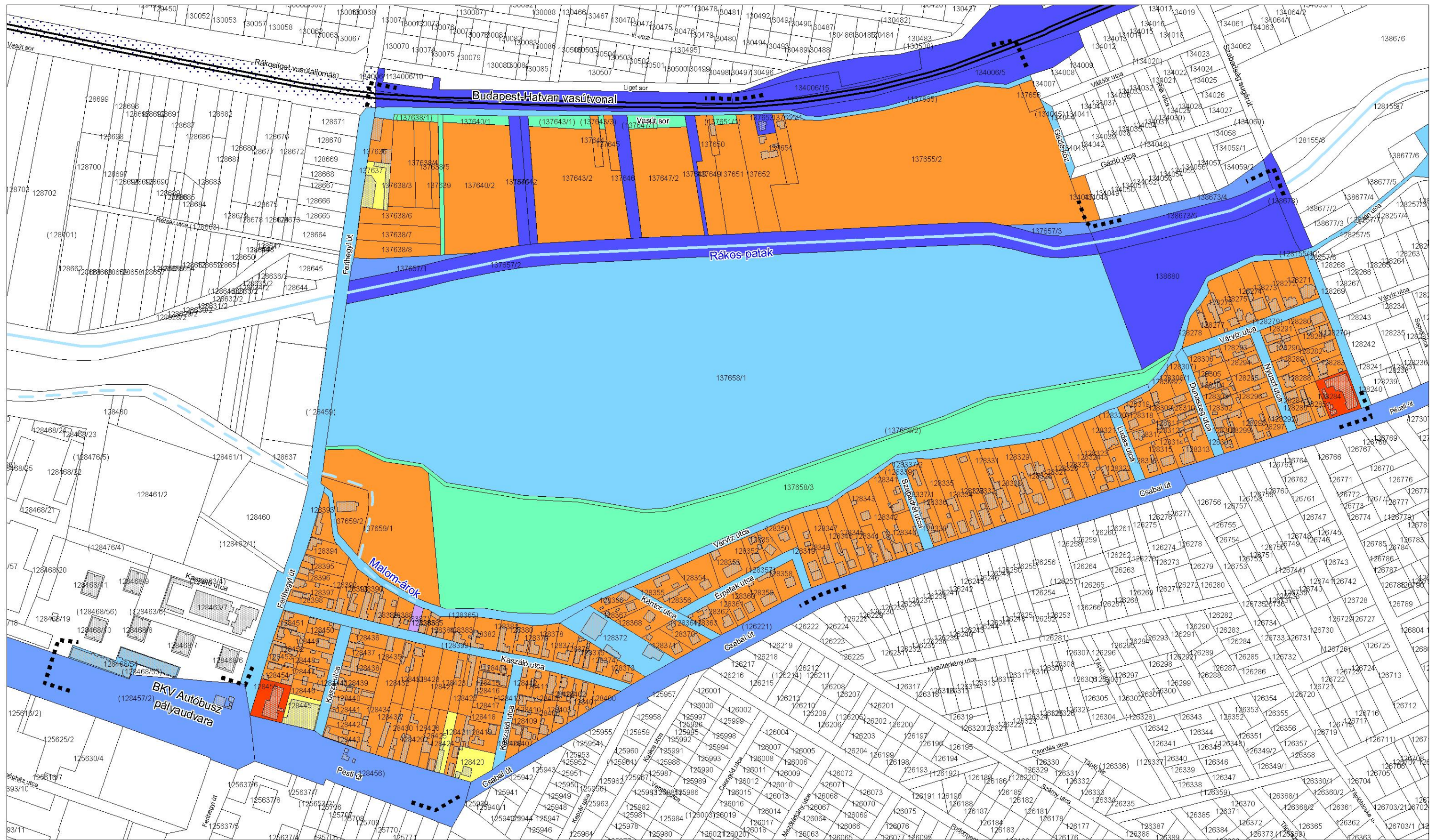


- | | | | |
|---|------------------------------------|---|---|
|  | LAKÓTERÜLET |  | HASZNÁLATON KIVÜLI TERÜLET |
|  | LAKÓ- ÉS INTÉZMÉNYTERÜLET VEGYESEN |  | ERDŐS, LIGETES, NÁDASSAL BORÍTOTT TERÜLET |
|  | INTÉZMÉNYTERÜLET |  | VÍZFOLYÁS |
|  | KÖZLEKEDÉSI TERÜLET |  | MEZŐGAZDASÁGI TERÜLET |
| | |  | TERVEZÉSI TERÜLET HATÁRA |



BUDAPEST FŐVÁROS
VÁROSERŐSÍTÉSI TERVEZŐ KFT

MUNKA MEGNEVEZÉSE :	Budapest, XVII. kerület, városrészközpont nyugati szektor Kerületi Szabályozási Terve	TERVFAJTA :	KSZT
RAJZ MEGNEVEZÉSE :	TERÜLETFELHASZNÁLÁSI VIZSGÁLAT	TÖRZSSZÁM :	I-430-1/2007
IRÁNYÍTÓ TERVEZŐ :	Pintér Ferenc TT1 01-1719/01	RAJZSÁM :	3.
TERVEZŐK :	Balázs Adrienn	MÉRETARÁNY :	M=1:4000
UGYVEZETŐ IGAZGATÓ :	Albrecht Ute	DÁTUM :	2003. XII. hó

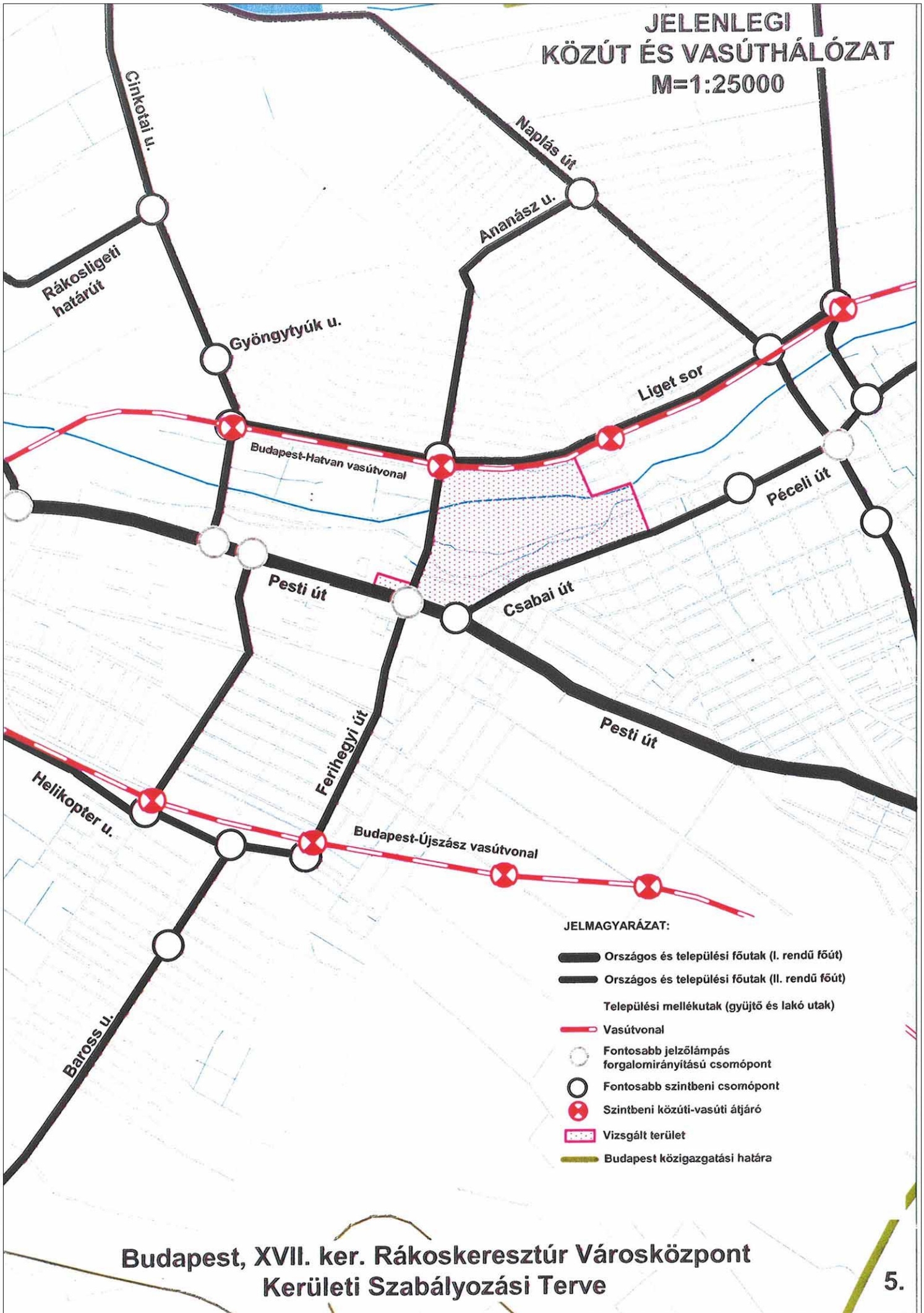


	XVII. KERÜLETI ÖNKORMÁNYZAT TULAJDONA		KÖZMŰVÁLLALAT TULAJDONA		GAZDASÁGI TÁRSULÁS TULAJDONA
	FŐVÁROSI ÖNKORMÁNYZAT TULAJDONA		TÁRSASHÁZI TULAJDON		SZÖVETKEZETI TULAJDON
	ÁLLAMI TULAJDON		MAGÁNTULAJDON		TERVEZÉSI TERÜLET HATÁRA












MUNKA MEGNEVEZÉSE:	Budapest, XVII. kerület, városrészközpont nyugati szektor Kerületi Szabályozási Terve	TERVFAJTA:	KSZT
RAJZ MEGNEVEZÉSE:	TULAJDONVIZSGÁLAT	TORZSSZÁM:	I-430-1/2007
IRÁNYÍTÓ TERVEZŐ:	Pintér Ferenc TT1 01-1719/01	RAJZSZÁM:	2.
TERVEZŐK:	Balázs Adrienn	MÉRETARÁNY:	M=1:4000
UGYVEZETŐ IGAZGATÓ:	Albrecht Ute	DÁTUM:	2003. XII. hó

JELENLÉGI
KÖZÚT ÉS VASÚTHÁLÓZAT
M=1:25000

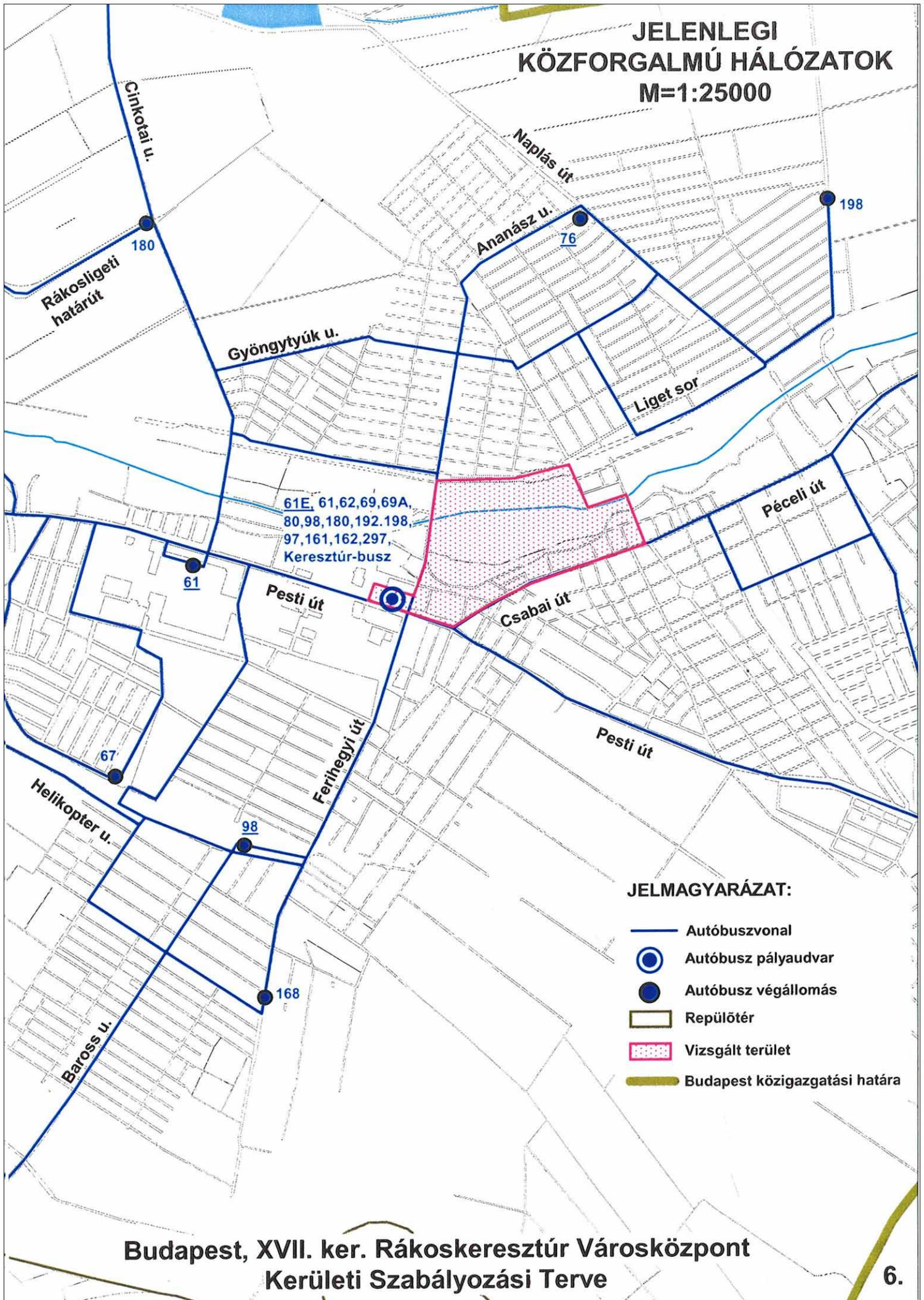


JELMAGYARÁZAT:

-  Országos és települési főutak (I. rendű főút)
-  Országos és települési főutak (II. rendű főút)
-  Települési mellékutak (gyűjtő és lakó utak)
-  Vasútvonal
-  Fontosabb jelzőlámpás forgalomirányítású csomópont
-  Fontosabb szintbeni csomópont
-  Szintbeni közúti-vasúti átgjáró
-  Vizsgált terület
-  Budapest közigazgatási határa

Budapest, XVII. ker. Rákospalota Városközpont
Kerületi Szabályozási Terve

JELENLEGI KÖZFORGALMÚ HÁLÓZATOK M=1:25000



Budapest, XVII. ker. Rákoskeresztúr Városcsözpont
Kerületi Szabályozási Terve



- | | | | |
|---|---------------------|---|--------------------------|
|  | IVÓVÍZVEZETÉK |  | PATAK |
|  | NYOMÁSFOKOZÓ GÉPHÁZ |  | ÁROK |
|  | SZENNYVÍZFÖGYŰJTŐ |  | TERVEZÉSI TERÜLET HATÁRA |
|  | SZENNYVÍZCSATORNA | | |
|  | CSAPADÉKVÍZCSATORNA | | |

BFVT
Kft.

1056 BUDAPEST
VÁROSHÁZ U. 9-11
TELEFON: 07 414
TELEKSZ: 07 414

BUDAPEST FŐVÁROS
VÁROSHATÁRI TERVEZŐ INTÉZET

MUNKA MEGNEVEZÉSE:
**Budapest, XVII. ker. Rákoskeresztúr Városközpont
Kerületi Szabályozási Terve és Helyi Építési Szabályzata**

RAJZ MEGNEVEZÉSE:
KÖZMŰVIZSGÁLAT: VÍZELLÁTÁS, CSATORNÁZÁS

IRODAVEZETŐ: Fleck Györgyné (V3a 101-2316) *Fleck Györgyné*

TERVEZŐK:
Kovács András
Kovács András
(V3a 101-3117)

ÖGYVEZETŐ IGAZGATÓ:
Albrecht Ute

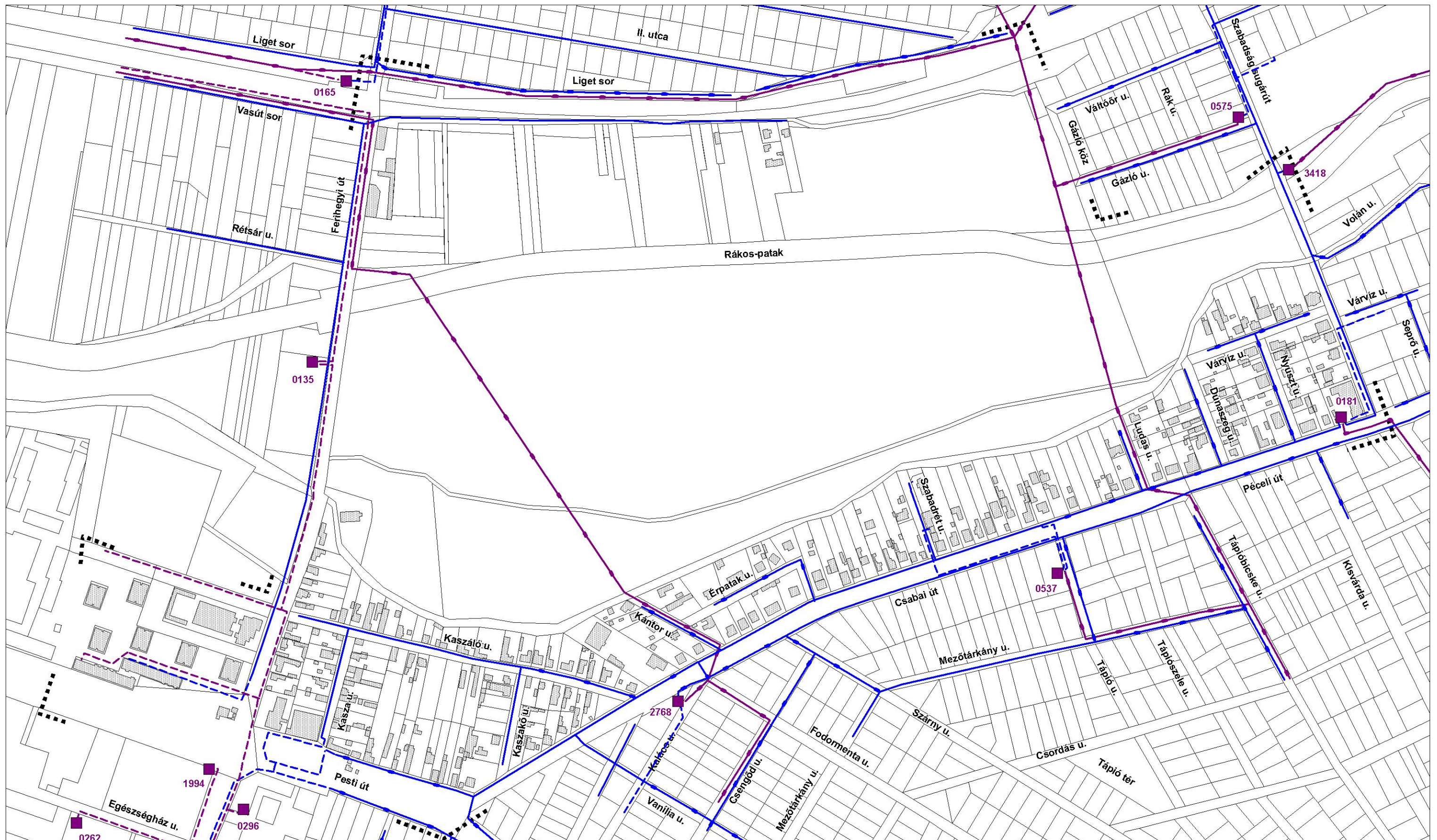
TERVFAJTA:
KSZT

TÖRZSSZÁM:
I-254-1/2003

RAJZSZÁM:
7

MÉRETARÁNY:
M=1:4000

DÁTUM:
2003. XII. hó



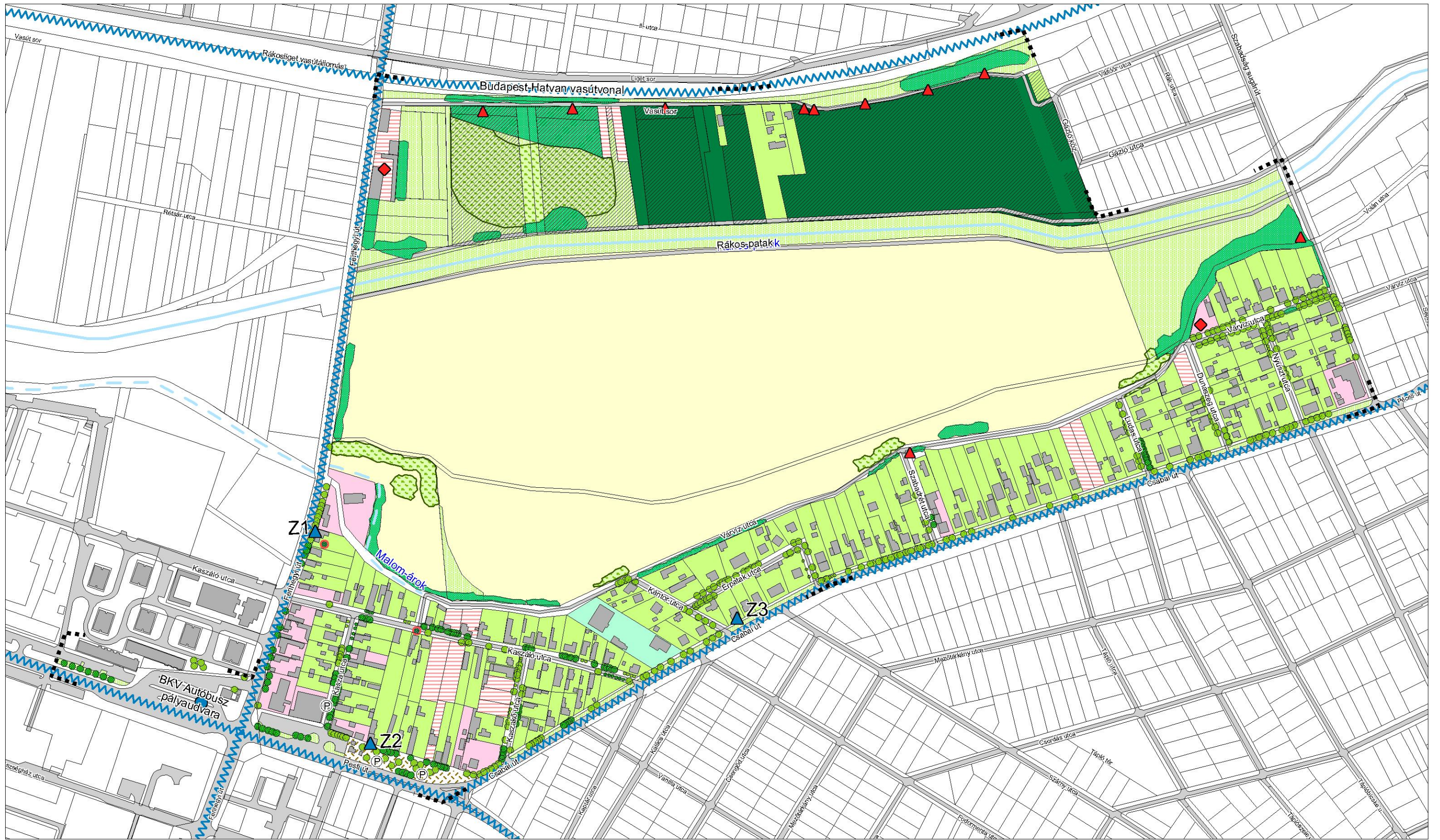
- 20 KV-OS SZABADVEZETÉK
- 20 KV-OS KÁBEL
- KISFESZÜLTSGŰ KÁBEL
- KISFESZÜLTSGŰ SZIGETELT SZABADVEZETÉK
- KISFESZÜLTSGŰ CSUPASZ LÉGVEZETÉK
- 20/0,4 KV-OS TRANSZFORMÁTOR
- TERVEZÉSI TERÜLET HATÁRA





















B F V T
Kft.

1052 BUDAPEST
VÁROSHÁZ U. 9 - 11
TEL.ÉFON : 37 67 10
TEL.ÉFAX : 37 22 96

BUDAPEST FŐVÁROS
VÁROSEPÍTÉSI TERVEZŐ KFT

MUNKA MEGNEVEZÉSE : Budapest, XVII. ker. Rákoskeresztúr Városközpont Kerületi Szabályozási Terve és Helyi Építési Szabályzata	TERVFAJTA : KSZT
RAJZ MEGNEVEZÉSE : KÖZMŰVIZSGÁLAT:VILLAMOSENERGIA ELLÁTÁS	TORZSSZÁM: I-254-1/2003
IRODAVEZETŐ: Fleck Györgyné (V3a-1/01-2316)	RAJZSZÁM : 8
TERVEZŐK: Pető László (HSZ-2, Hk-2, BSZFG 01-9743) Szabóné H.Erzsébet	MÉRETARÁNY: M=1:4000
ÜGYVEZETŐ IGAZGATÓ : Albrecht Ute	DÁTUM : 2003. XII. hó



	LAKÓKERT		ERDŐSÜLT TERÜLET / ÜZEMTERVEZETT ERDŐ		EGYSÉGES FASOR		POTENCIÁLIS SZENNYEZÉS
	INTÉZMÉNYKERT		NÁDAS		VEGYES FASOR		RENDEZETLEN KÖZTERÜLETI PARKOLÁS
	KERESKEDELMI, SZOLGÁLTATÓ FUNKCIÓ		GYEPSZINTŰ VEGETÁCIÓ		ÉRTÉKES FA		JELENTŐS ZAJHATÁSÚ NYOMVONALAS LÉTESÍTMÉNY
	HASZNÁLATON KÍVÜLI, FELHAGYOTT TERÜLET		SZÁNTÓ		FA, FACSOPORT		JELENTŐS ZAJHATÁSÚ PONTFORRÁS ZAJSZÁMÍTÁSI PONT
	RENDEZETLEN KÖZTERÜLET		VÍZFOLYÁS / VÍZELVEZETŐ ÁROK		ILLEGÁLIS HULLADÉK		TERVEZÉSI TERÜLET HATÁRA

BUDAPEST FŐVÁROS
VÁROSEPÍTÉSI TERVEZŐ KFT

MUNKA MEGNEVEZÉSE:	Budapest, XVII. kerület, városrészközpont nyugati szektor Kerületi Szabályozási Terve		TERVFAJTA:	KSZT
RAJZ MEGNEVEZÉSE:	KÖRNYEZETÁLLAPOT VIZSGÁLAT		TORZSSZÁM:	I-430-1/2007
IRÁNYÍTÓ TERVEZŐ:	Pintér Ferenc	TT1 01-1719/01	RAJZSZÁM:	10.
TERVEZŐK:	Dr. Nagy Katalin K1 01-5051/00	Niedetzky Andrea K2 01-5152/02	MÉRETARÁNY:	M=1:4000
UGYVEZETŐ IGAZGATÓ:	Albrecht Ute		DÁTUM:	2003. XII. hó