

BUDAPEST 2020 OLIMPIA VÁROSÉPÍTÉSZETI VÍZIÓJA

HALLGATÓI ÖTLETPÁLYÁZAT 2009

KÓD: 1127NEGY



1



"Games of sparkling Flame"

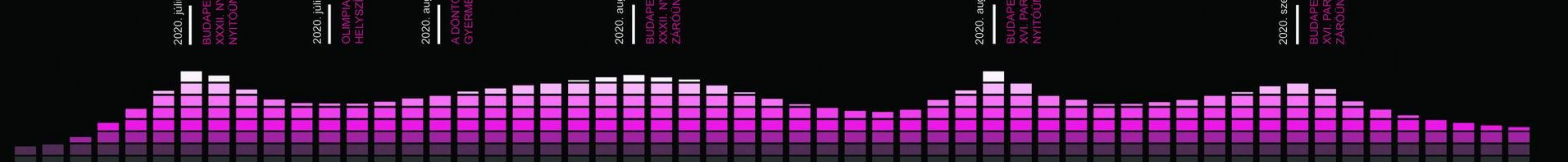
BUDAPEST 2020 OLIMPIA VÁROSÉPÍTÉSZETI VÍZIÓJA

HALLGATÓI ÖTLETPÁLYÁZAT 2009

KÓD: 1127NEGY

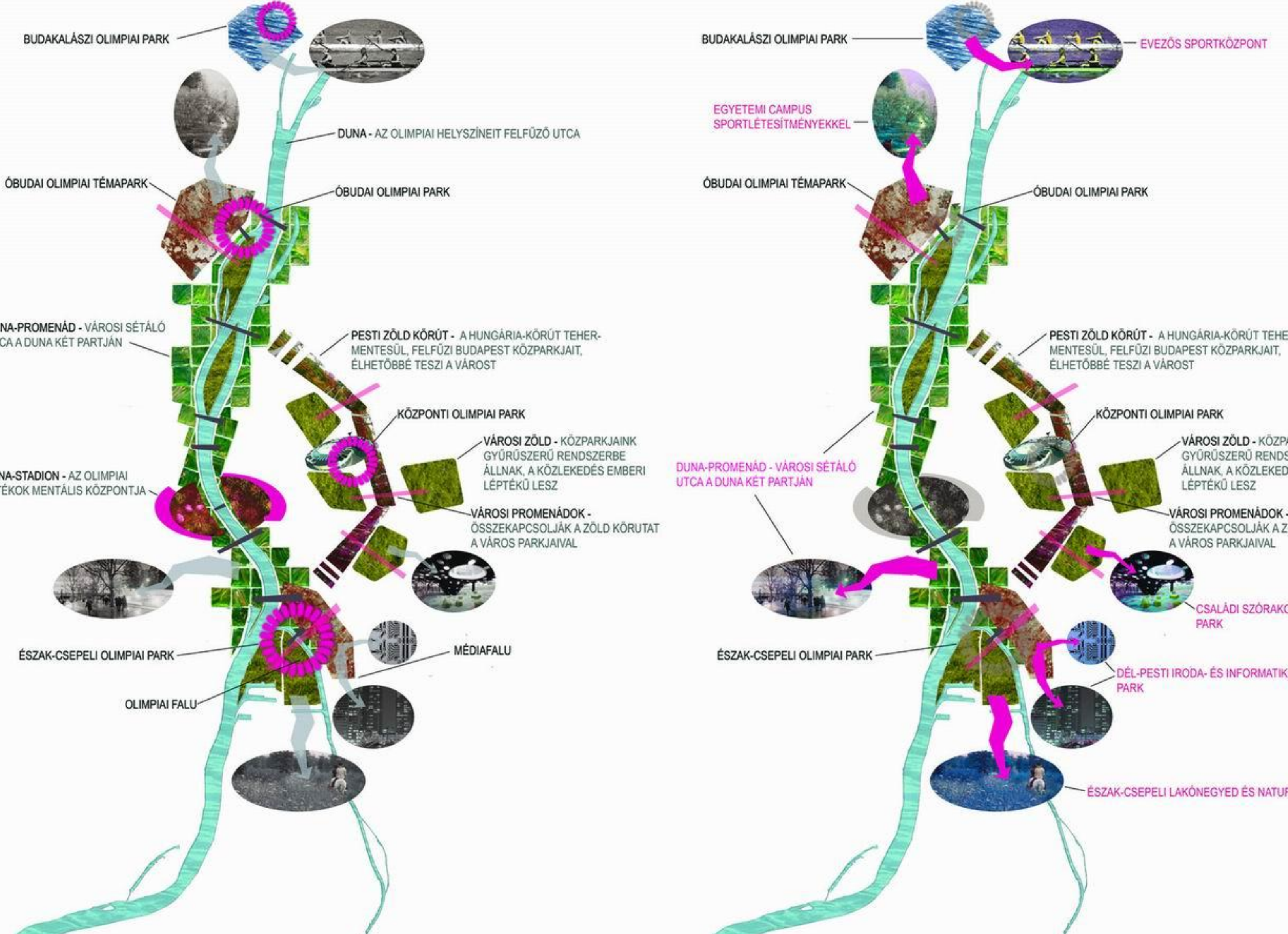


2



"Games of sparkling Flame"

AZ OLIMPIA, MINT BUDAPEST KOMPLEX MEGÚJULÁSÁNAK LEHETŐSÉGE
BUDAPEST MAGÁBA FOGADJA AZ OLIMPIAI JÁTÉKOKAT • A DUNA-MENTÉN MEGÚJUL A VÁROS • A BELSŐ SZÖVET FELZÁRL
A DUNA KÉT PARTJÁN PROMENÁD FÜZI FEL A SZABADTEREKEKET • HIHETŐVÉ VÁLNÁK A TÁVOLSÁGOK • KOMFORTOS, ÉLHETŐ, BEFOGADÓ LESZ A VÁROS
KÉT VONALAS TÉRSZERKEZETI EGYSÉG: A DUNA ÉS A HUNGÁRIA KÖRÜT, MINT FELFÜZŐ ELEM, MEGÚJÍTÁSI TENGYEL



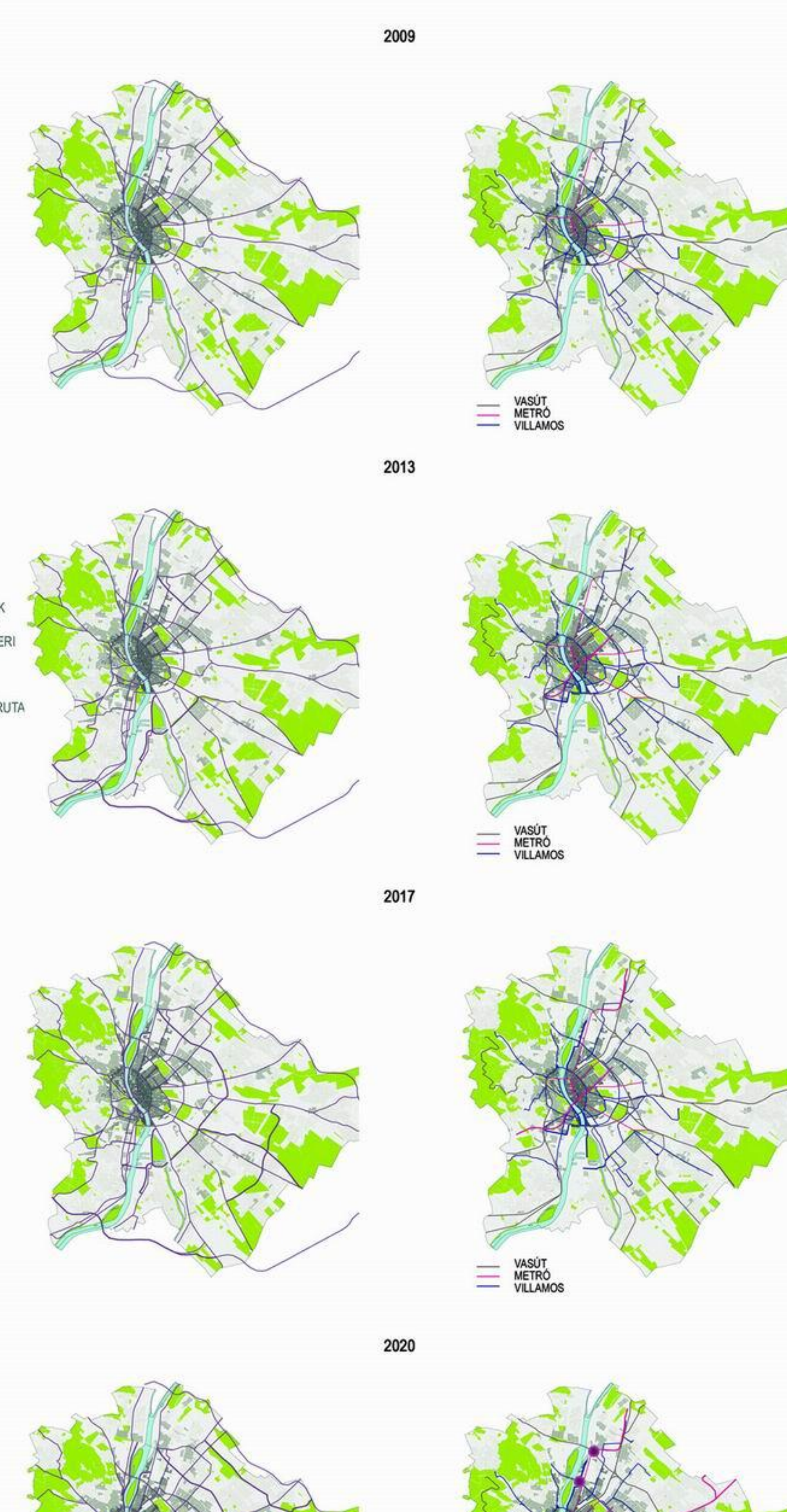
BUDAPEST SZÁMÁRA AZ OLIMPIAI VÁROS
VIZIÓNAK LEGNAGYOBB KIVÁSA A MEGVALÓSÍTÁS HATÁSA
TÖRÖKSÉGI SZÁLLITÁST, A VERSENYHÉLYEK AKADALMENTES MEGKÖZELÍTÉSÉT KELL LÉTHETŐVÉ TENNI A JÁTÉKOK ÉKE ALATT A DUNA, MINT FŐ KÖZLEKEDÉSI TENGYEL TOBB RÉGIÓKOT LÉTELLETTÉ, EGYSZERZT ZÁR KÖZLEKEDÉSI CSATORNÁ A RAKHATÓK, BEPÍTÉSÉVEL, MAGASBET SZABATERE KÖZLEKEDÉSI FÉLÉLET, PROMENÁD, KÖRZŐ VÁROSI BÉTER, MELY AZ ÓBUDA-SZÉNYT, AZ ESZAK-CSEPELI OLIMPIAI PARK VÉZET.

INFRASTRUKTÚRA FEJLESZTÉSEK ÖTEMEZÉSE
2013

KÖZÖSSÉGI KÖZLEKEDÉS
• 4 METRO KELENDŐLDI PÜ - BOSNYAI TÉR
• 3 METRO MEHOSZSABRITÁSA LÁPÉST VÁ - HÁRSZÁKÁRMEZTER
• 2 VILMOS MEHOSZSABRITÁSA JÁRSZÁR MARI TÉR - VIZAFODÓ UTCA
• 3 VILMOS LU NYOMOROMLA BÓVÁROS TÉR - CSEPEL SZABAKOZTÓTÓT ÚT
• 3 VILMOS MEHOSZSABRITÁSA CSEPEL SZABAKOZTÓTÓT ÚT - BUDAOK

KÖZÚTHÁLÓZAT
• ANDOR UTCA - GALVAN ÚT BŐVÍTÉSE
• CSEPEL, SZÉNYT ÚT BŐVÍTÉSE SZABAKOZTÓTÓ - MAG UTCA
• MO DELI SZÉNYT ÚT BŐVÍTÉSE
• KORVÁSUT MENTI KÖRÜT DELI HATÁR UTI SZABAKOZTÓTÓ BŐVÍTÉSE
• KORVÁSUT MENTI KÖRÜT ESZAKI SZABAKOZTÓTÓ VÁG ÚT - M3
• CSEPEL, TEHERMÉNTESÍTŐT ÚT KÉPTESE MAG UTCA RÁKÖZÖLŐ FERENC UTCA
• BUDAOKRAKAPART MEHOSZSABRITÁSA AZ ANDOR UTCA
• ALBERTFALVA HD KÉPTESE

KÖZÚTHÁLÓZAT




MASTER PLAN



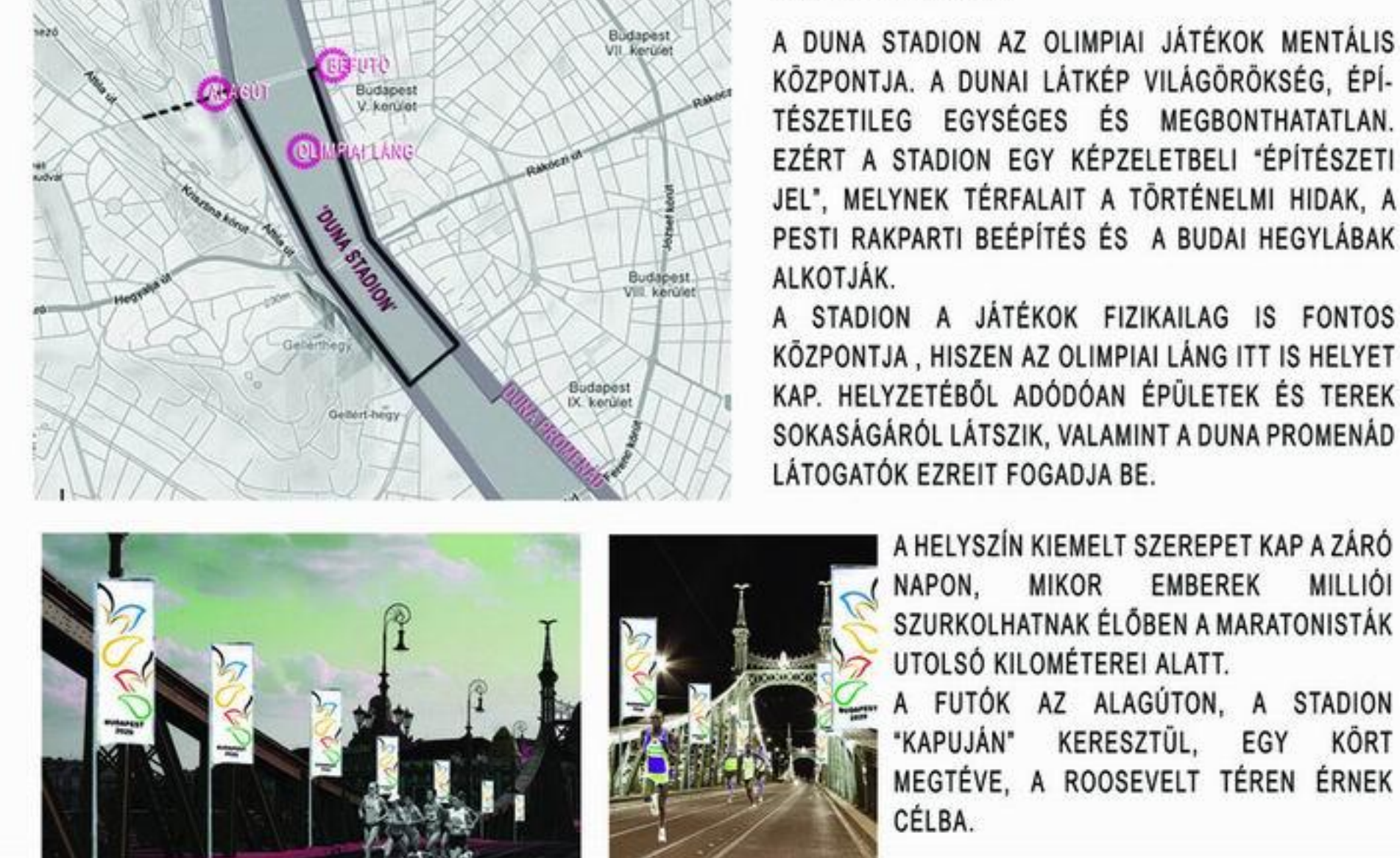
Jelzés	Helyszín	Felület	Unhasznosított
1	Csepel-Eszak	48 ha	10 ha
2	Csepel-Eszak	48 ha	10 ha
3	Csepel-Eszak	48 ha	10 ha
4	Csepel-Eszak	48 ha	10 ha
5	Csepel-Eszak	48 ha	10 ha
6	Csepel-Eszak	48 ha	10 ha
7	Csepel-Eszak	48 ha	10 ha
8	Csepel-Eszak	48 ha	10 ha
9	Csepel-Eszak	48 ha	10 ha
10	Csepel-Eszak	48 ha	10 ha
11	Csepel-Eszak	48 ha	10 ha
12	Csepel-Eszak	48 ha	10 ha
13	Csepel-Eszak	48 ha	10 ha
14	Csepel-Eszak	48 ha	10 ha
15	Csepel-Eszak	48 ha	10 ha
16	Csepel-Eszak	48 ha	10 ha
17	Csepel-Eszak	48 ha	10 ha
18	Csepel-Eszak	48 ha	10 ha
19	Csepel-Eszak	48 ha	10 ha
20	Csepel-Eszak	48 ha	10 ha
21	Csepel-Eszak	48 ha	10 ha
22	Csepel-Eszak	48 ha	10 ha
23	Csepel-Eszak	48 ha	10 ha
24	Csepel-Eszak	48 ha	10 ha
25	Csepel-Eszak	48 ha	10 ha
26	Csepel-Eszak	48 ha	10 ha
27	Csepel-Eszak	48 ha	10 ha
28	Csepel-Eszak	48 ha	10 ha
29	Csepel-Eszak	48 ha	10 ha
30	Csepel-Eszak	48 ha	10 ha

SZURKOLÓI ÖVEZETEK - FANZONÉ



NÉHÁNY HÉT LEFORGÁSA ALATT BUDAPEST BELVÁROSÁBAN, VALAMINT AZ ORSZÁG KÜLÖNBÖZŐ PONTJAIN TOBB KISVÁROS INFRASTRUKTÚRÁJA ÉPÜL FEL A 2020-AS OLIMPIÁRA. A SZURKOLÓI ZÓNÁKBAN (FANZONÉ) TOBB TUCAT LED FAL, TOBB SZÁZ BÜFÉ ÉS SOK-SOK SZÓRAKOZTATÓ PROGRAM VÁRAJA AZ OLIMPIAI JÁTÉKOK SZERELMESEIT.

DUNA - STADION



A DUNA STADION AZ OLIMPIAI JÁTÉKOK MENTÁLIS KÖZPONTJA. A DUNAI LÁTKÉP VILÁGORŐKSÉG, ÉPÍTÉSZETILEG EGYSÉGES ÉS MEGBONTHATLAN. EZÉRT A STADION EGY KÉPZELTBELI "ÉPÍTÉSZETI JEL", MELYNEK TÉRFAJÁT A TÖRTÉNELMI HIDAK, A PESTI RAKPARTI BÉPÍTÉS ÉS A BUDAI HEGLYLABÁK ALKOTJÁK.

KÖZPONTI OLIMPIAI PARK ÉS AZ OLIMPIAI STADION A MEGNYITÓ ÜN-
NÉPÉSÉ ALATT



CSEPEL - ESZAK SZIGETCSÚCS ÉS A NAGYVÁSÁRTELEP LÁTKÉPE (OLIMPIAI- ÉS MÉDIA FALU)

TEMATIKUS PARKOK



CSALÁDI SZÓRAKOZTATÓ PARKOK



A XXXII. NYÁRI OLIMPIAI JÁTÉKOK KABALAFIGURÁI ÉS LOGÓJA.

