


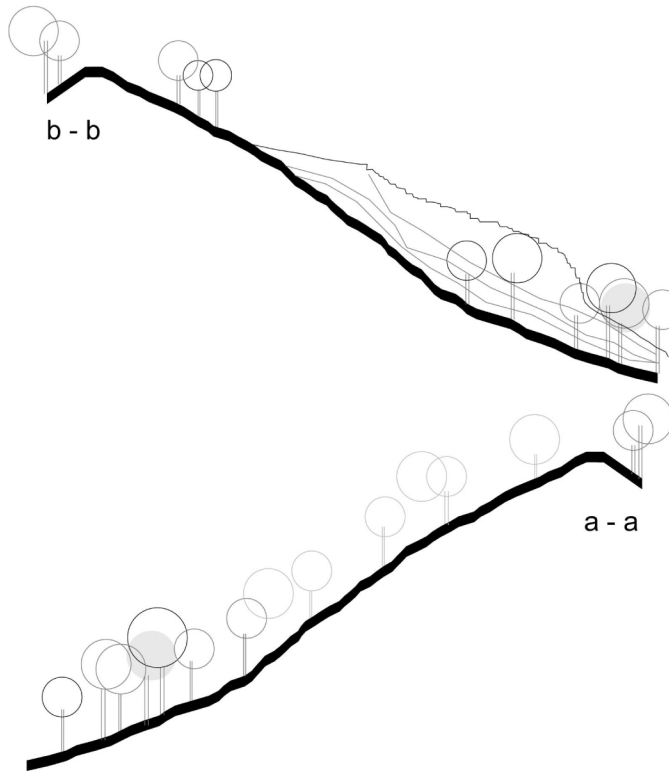


A helyszín kiválasztásának szempontjai:

1 a meglévő, jól működő turistaházak rendszerének figyelembevétele, 2 településektől távol, természeti környezetben, szép kilátással, 3 kialakult turistaútvonal mentén, több irányból való megközelíthetőség, 4 hegytető közelében, 5 dél, délnyugati tájoltság a jó benapozottséghez

A délnyugat-északkelet irányú Nagy-Mána gerinc mindkét oldalán meredek(30-40°) lejtőt találunk. A délkeleti oldalon hosszan húzódó füves lejtőről a fák fölött kilátás nyílik a környező hegyekre. Az északnyugati oldal zártabb, a fák eltakarják a látványt, viszont a szél ellen védik a gerincet.

A túristaház részére kiválasztott helyszín a délkeleti lejtőn, a turistaúttól 10 métert elhúzva, a gerinc magasságától 10-15 méterrel mélyebben található. Északról egy kisebb facsoport rejtje el a területet, míg keletről a gerincere merőlegesen kibukó sziklatömb határolja, védi. A helyszínről 180°-os panoráma nyílik délkelet - hegyek, erdők, érintetlen természet - irányába.



irány

szintvonalakra merőleges, kelet - nyugati nyitás szikla viselkedés

szintvonalakkal párhuzamos, észak - déli tájolás közelség a hegyhez

2 Az épület rásimul a lejtőre, a terepet továbbra sem "bántva" Megbújó, rejtőzködő forma, a helyszínen található sziklatömb viselkedését utánozza.

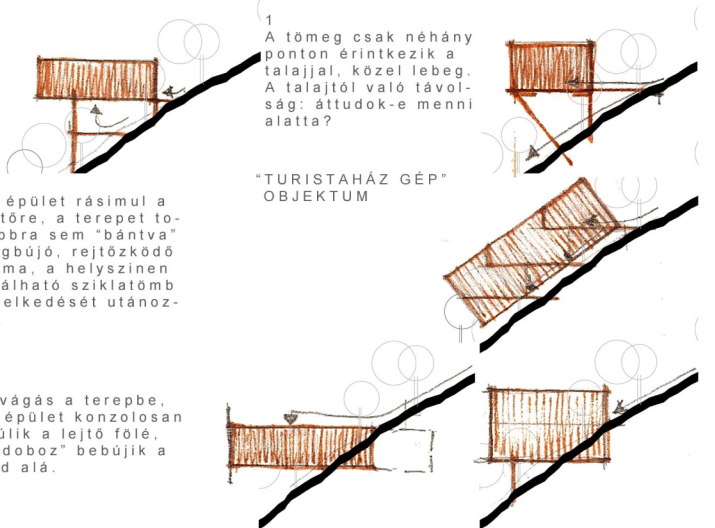
3 Bevágás a terepbe, az épület konzolosan nyúlik a lejtő fölé, a "doboz" bebújik a föld alá.

viselkedés

tárgyszerűen lehelyezett | terepre formált

ellebeg | lejtőre illeszkedik | terepbe belevág

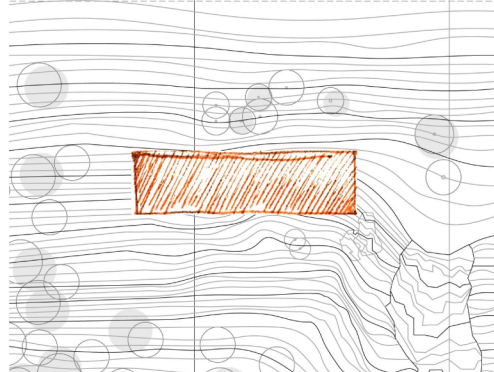
megjelenik, hangsúlyos | rejtőzködik



1 A tömeg csak néhány ponton érintkezik a talajjal, közel lebeg. A talajtól való távolság: áttudok-e menni alatta?

"TURISTAHÁZ GÉP" OBJEKTUM

HELYSZÍNRAJZ m=1:500



ILLESZKEDŐ HÁZ

4 A természeti adottságok, terepviszony figyelembe vételével a terepre, terepbe illeszkedő épület.

