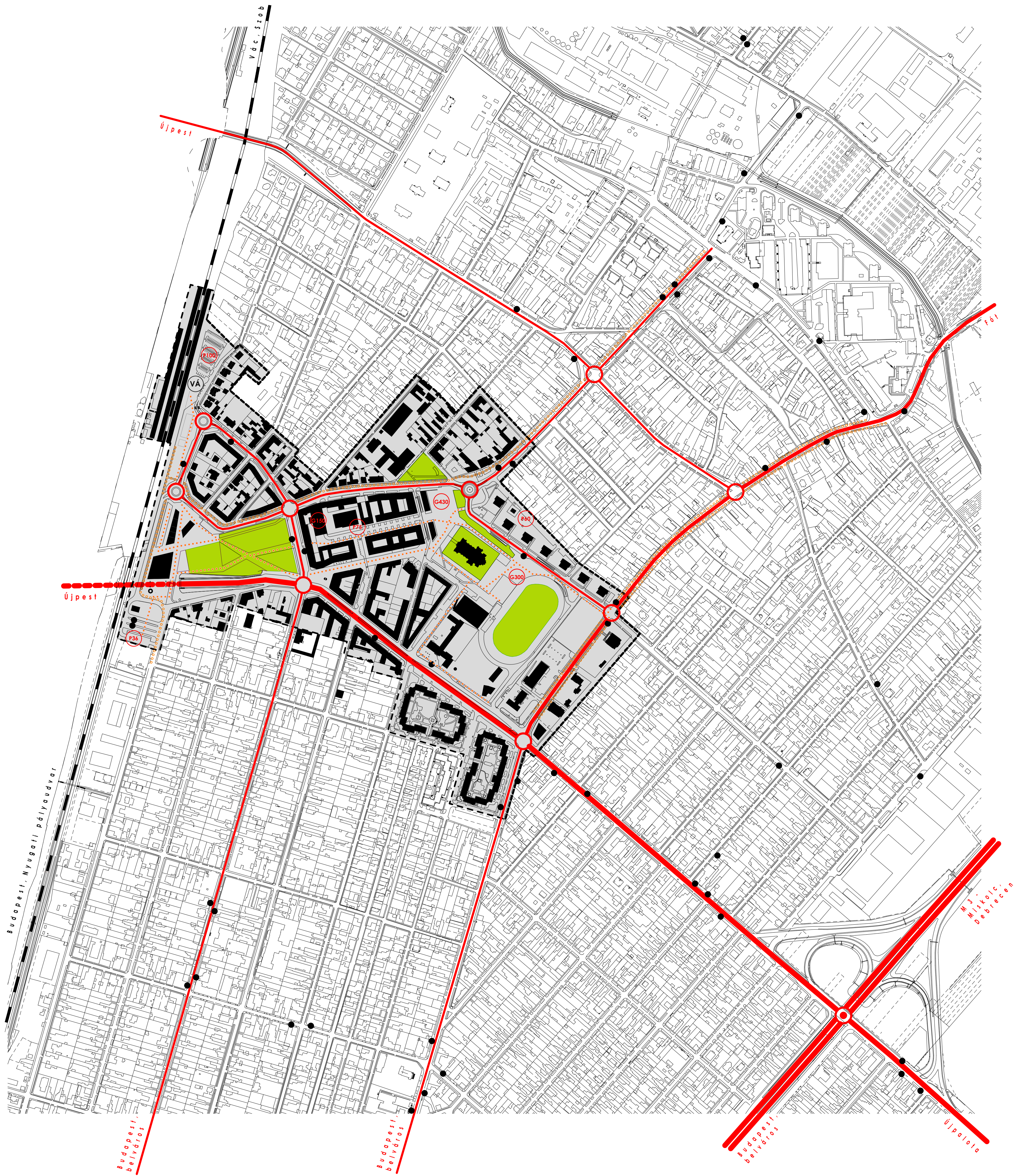
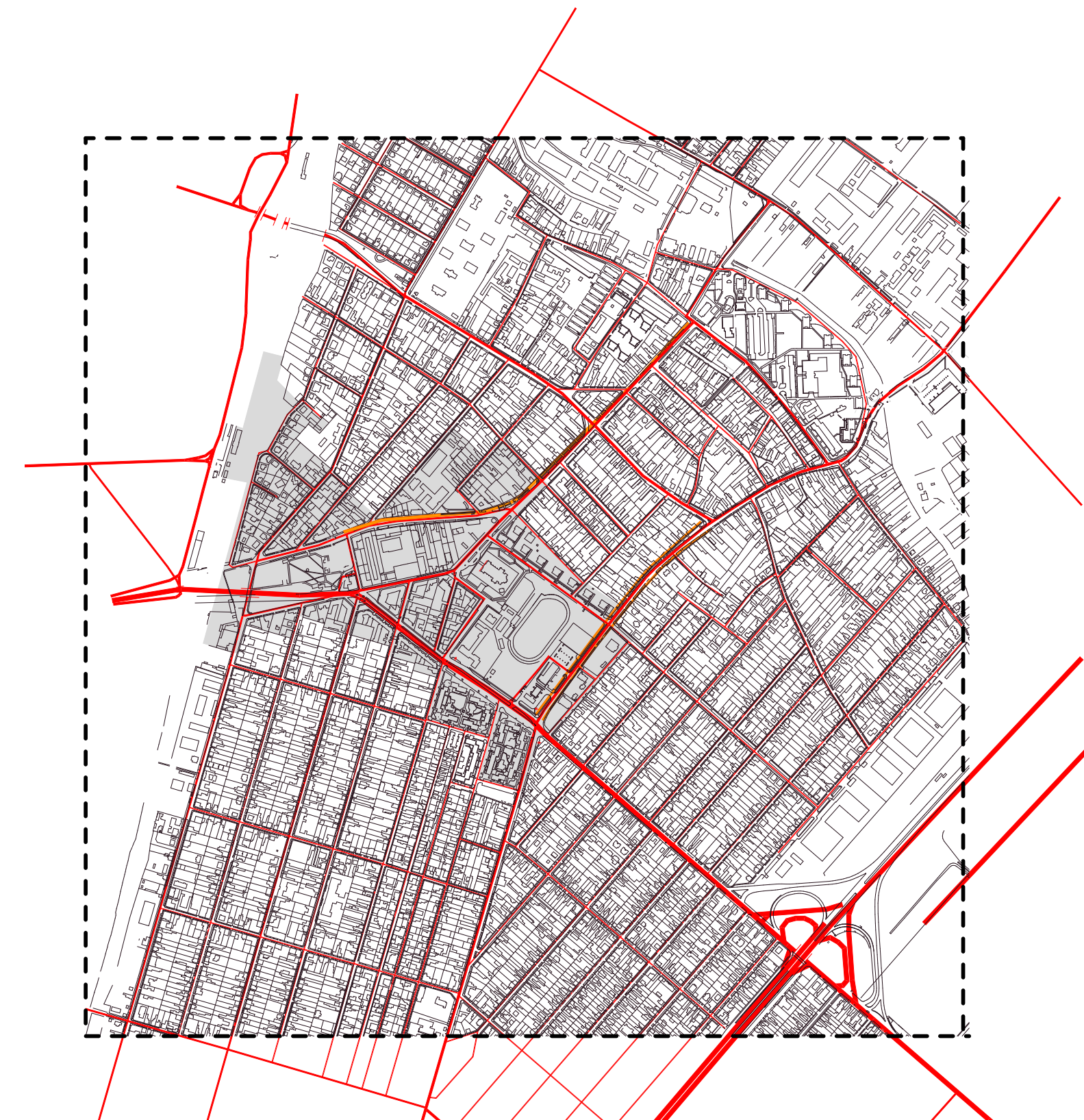


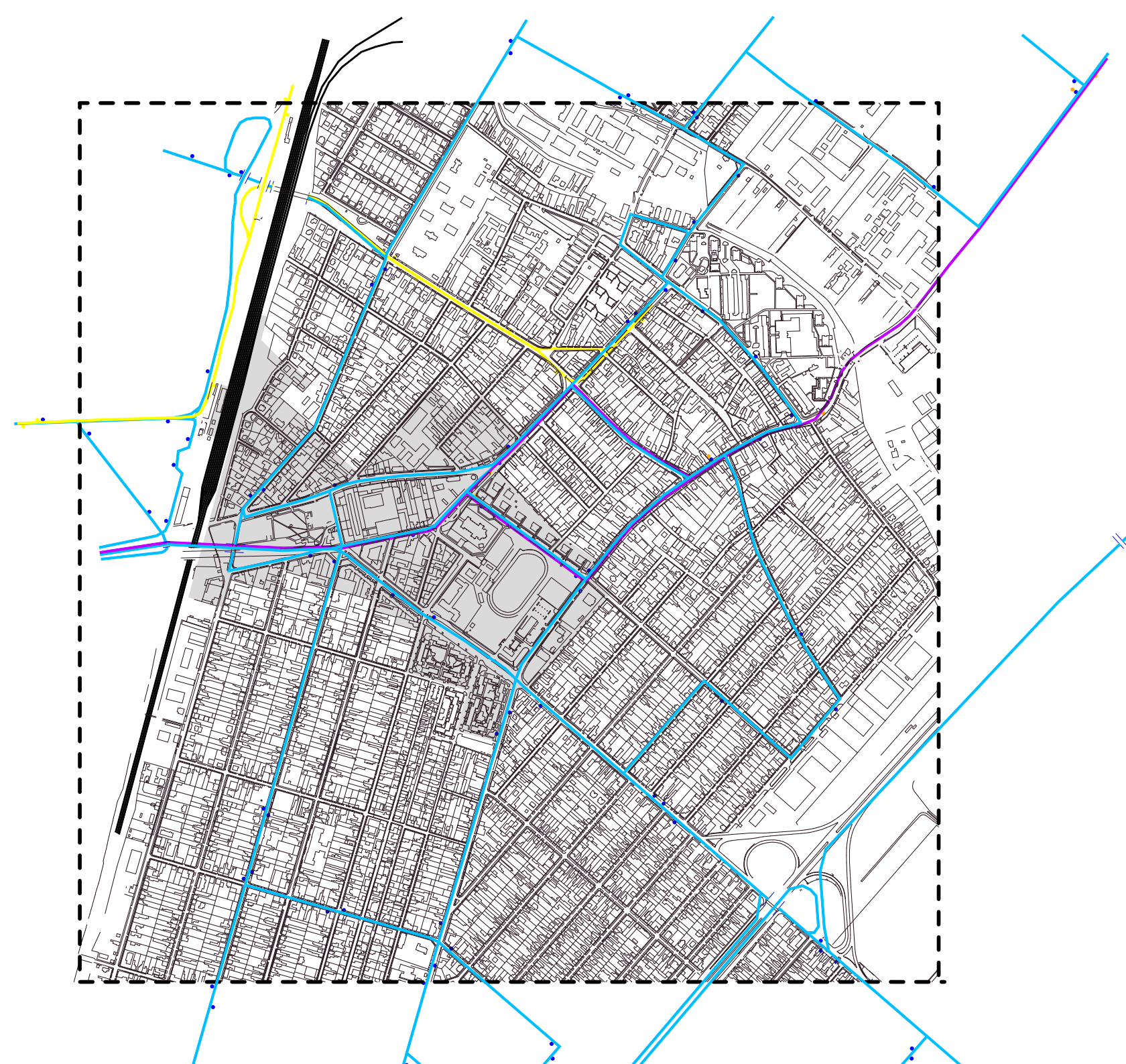
A TERVEZÉSI TERÜLET TELEPÜLÉSSZERKEZETI TAGOLÁSA ÉS A KÖZLEKEDÉS BEMUTATÁSA  
M 1:4000



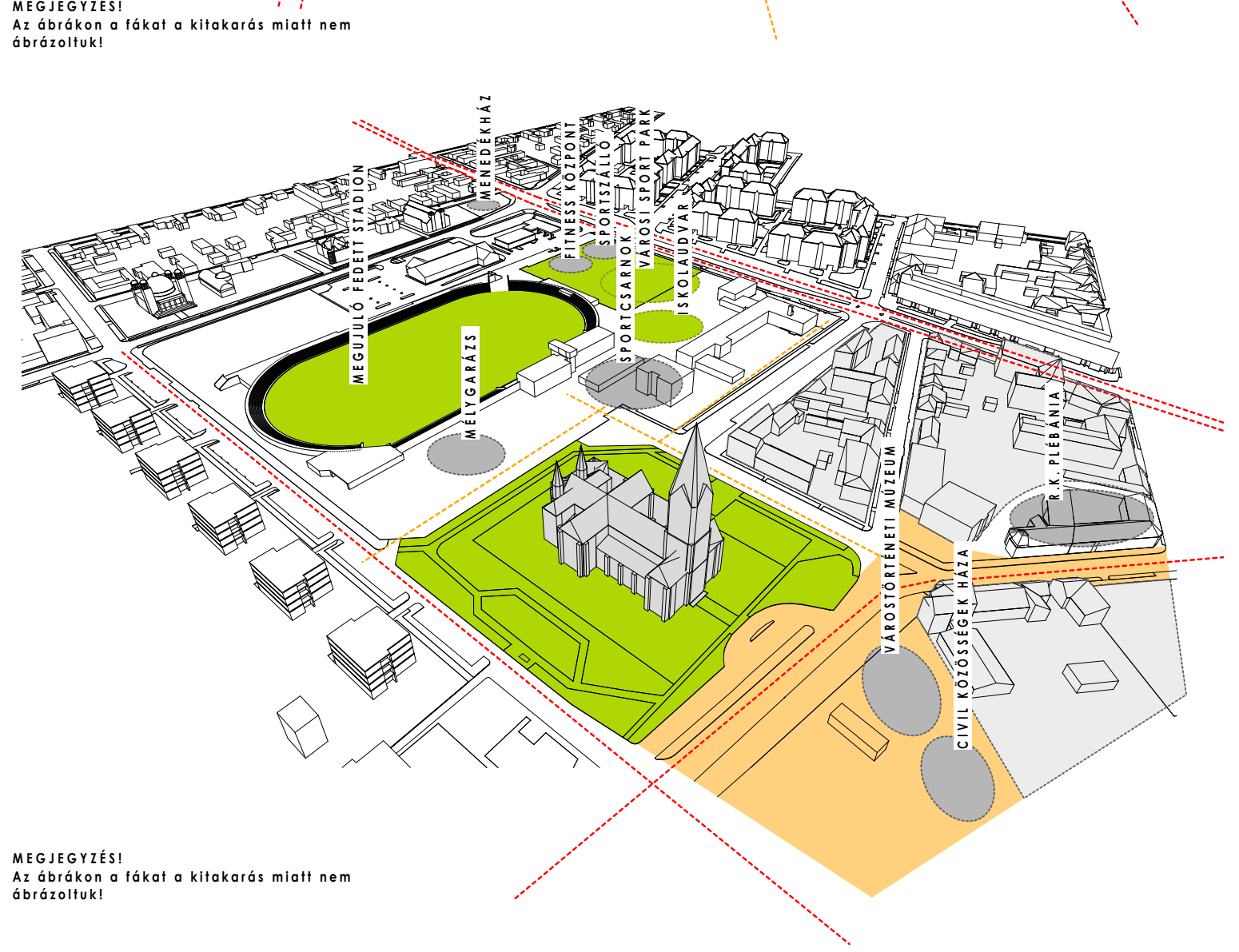
RÁKOSPALOTA TELEPÜLÉSSZERKEZETÉNEK ÉS KÖZLEKEDÉSI KAPCSOLATAINAK VIZSGÁLATA 01  
EGYÉNI KÖZLEKEDÉS - AUTÓ, KERÉKPÁR, PARKOLÁS  
M 1:12000



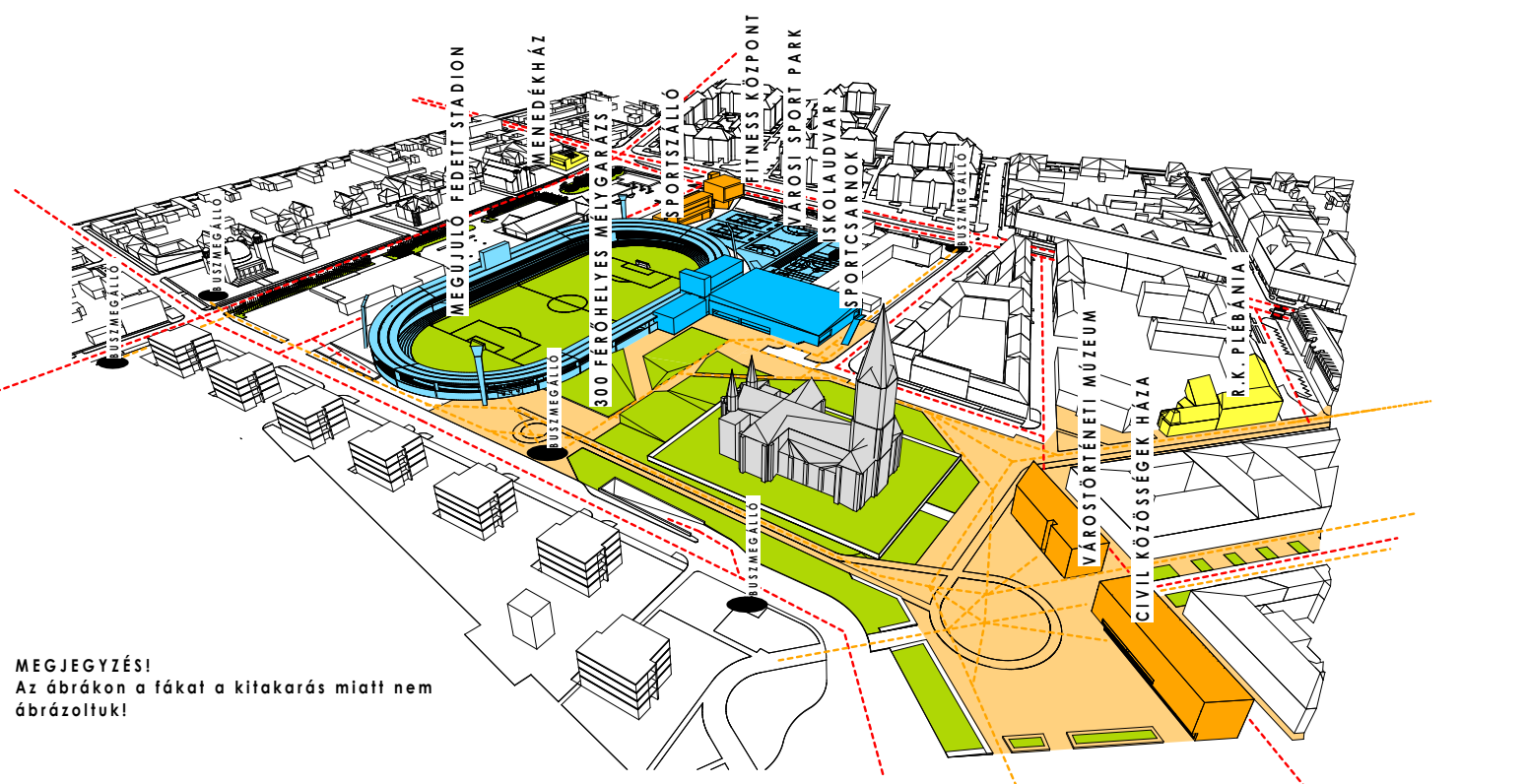
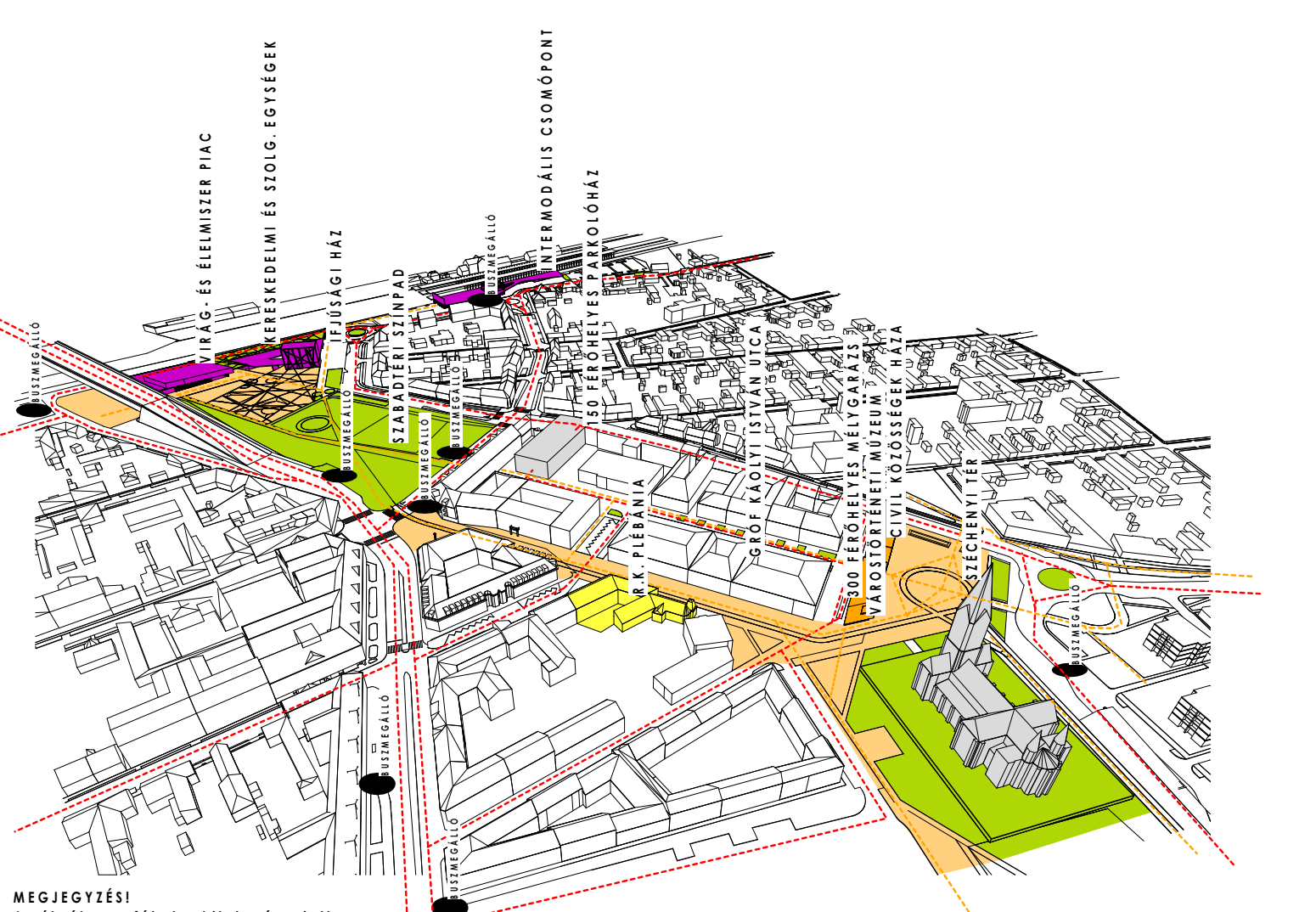
RÁKOSPALOTA TELEPÜLÉSSZERKEZETÉNEK ÉS KÖZLEKEDÉSI KAPCSOLATAINAK VIZSGÁLATA 02  
KÖZÖSSÉGI KÖZLEKEDÉS - HELYI, ELŐVÁROSI BUSZ, VILLAMOS, VASÚT  
M 1:12000



A TERVEZÉSI TERÜLET KÖZLEKEDÉSI RENDSZERE, KONCEPCIÓ



TERVEZETT BEÉPÍTÉSI-KÖRNYEZETALKÍTÁSI JAVASLAT MADÁRTÁVLABÓL, KÖZLEKEDÉSI KAPCSOLATOKKAL EGYÜTT ÁBRÁZOLVA



JELMAGYARÁZAT:

SZERKEZETI TERV:

- Gyorsforgalmi út
- Főút
- Országos mellékút
- Helyi gyűjtőút
- Külső szintű közúti csomópont
- Fontosabb szintbeni közúti csomópont
- Kerékpárút
- Gyalogút
- Jelentős közhasználatú parkolóhely férőhelyszámmal
- Jelentős közhasználatú parkológarázs férőhelyszámmal
- Vasútállomás
- Vasút
- Autóbusz megállóhely

TÉRBELI MAGYARÁZÓ ÁBRÁK:

- Meglévő fontosabb középület
- Tervezett panaszterület beavatkozása
- Tervezett fömbátéplés
- Fő gyalogos közlekedési terület, irány
- Középület
- Intenzív gépkocsiforgalom
- Egyházi épület
- Sport felhasználási terület
- Sportépület
- Zöldfelület

KÖZLEKEDÉSI KAPCSOLATOK:

- Egyéni - autós közlekedés
- Egyéni - biciklis közlekedés
- Községi közlekedés - helyi busz
- Községi közlekedés - elővárosi busz
- Községi közlekedés - villamos
- Községi közlekedés - vasút