(Forrás: Google maps.com)

A falubban vérben kultúrkertekben, részben közterületen termő mintegy 200 fajta gyümölcsfa él. (Termőfajták + díszek, amik jól érzik itt magukat) ha az ültetési szabály, hogy bárminek fává kerülhetnek szavazódódva, csak ne egyfajták legyenek.

Egy vizsgálat kimutatta a közelmúltban, hogy az összes lehetséges gomba és baktérium megtalálható a falu gyümölcsfáin, de nem okoznak betegséget: egyszerűlyban vannak, most csak monokultúrás termesztésben tudnának elszaporodni.

A kemencét Kerszt Gábor, markáci kőműves építette, a fotóasztalt a markáci kisnyugdíjasok.

A borok a Markác belterülete alól induló és Drávakeresztúrig tartó folyóban (a Drávára hajdani meander). Igen fontos ökológiai folyosó a két falu közt, de a Nagymagyari árokkal együtt még a két falu és Bogdása közt is. A Bistrica csatorna jelentős élővíz, amely csak rendkívüli esetben lépik alkalmával ömlik ki, de a folyóra készült tanulmány szerint ekkor is nedves a medre.

(Forrás: Településrendezési terv)

Ma már el sem tudjuk képzelni, hogy a meglévő épületek karbantartásánál milyen óriási szerepet játszottak azok a jobbkezek, akik a néhány állandó alkalmazásban levő iparos mellett minden munkát elvégeztek. Utódaikból lettek a falu „képesítés nélküli" szakemberei: a falaragok, asztag- és kazalrakók, sertésvágók, herélők, meg a különböző állatbetegségek gyógyítói. Tudásukat a fiúi fira szálló tapasztalat is öregbítette.

A Markáci Önkormányzat 4 éve tartja fktón az ún. Községi Szaporító Kertjét, amelyben a falu lakói ingyenes növényi szaporító anyagokat állít elő. (Zöldség- gyógy-, dísz- és fűszernövény növény magok, zöldség és dísznövény palánták, ujfajta gyümölcsfa oltványok és gyökeres dugványok.) Egyúttal komposztföld is készül trágya és friss kazalrak keverékéből.

(Forrás: Karbo Tamás: Arborétum-falu koncepció)

Ennek a háznak az utolsó tulajdonosa voltam. A kertben élő pajtát mentem fel egy kisnyugdíjas fiú, Feri szigetszörcsi.

A templomtoronyban gyűrűspingely lakik családjával.

A drávaparti lelkész csak ünnepeken jön istentiszteletet tartani, akkor sem mindig...

Mati 14 éves kora óta dolgozik. Dolgozott tanyagazdaságban, majd mezőgépjavítóban 14 évet, vasszobában 2 évet, TSL-ben 12 évet, az Ecotec-ben 2 évet, 15 éve pedig kisnyugdíjas. 20 éve él Markáccon.

Gondolatolvasó + chat



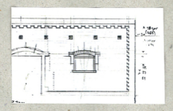

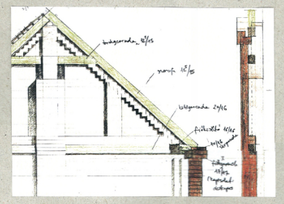

Dombvarat
A Dráva a Würm korban (mintegy 10.000 évvel ezelőtt) még a Barca - Drávatamási - Sellye - Valpó irányban folyt, vagyis Markáccól északra. A Würm utáni szerkezeti mozgások következtében a Dráva elhagyta a korábbi medrét és áttörtük a jelenlegi nyomvonalára hátrahagyva azt a jelenlegi mélyülő-medrét, mely Markáccot is jellemzi (Korcsina medre, Barek). A terület észak-déli terjeszkedő. Az egykori folyóhullat és a folyómedrek közötti néhány méteres szintkülönbség az ökológiai tényezők jelentős különbségét is okozza (talajtípusok, pára-tartalom, légmozgás, talajfélesség stb). Az Országságon keleti-nyugati irányban végighúzódó homok dűne sor nyugati vége található Markáccon (Temető domb).

(Forrás: Településrendezési terv)



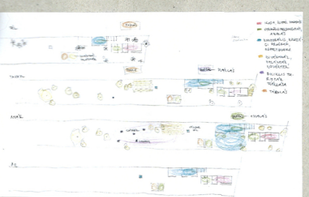

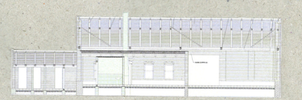

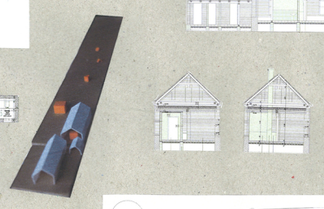

A kőleszúrás jegyében érkeztem Markáccra: felmértem a pajtát, majd tanári segítséggel kőszitettem egy tetőt az díszpitnére, cserébe kaptam szállást, ellátást. Ha pihenni volt kedvem, beültem kisnyugdíjasoknak: borszőrszőrszőr