



A Nagytemplom tengelyében kialakuló főtér



A kialakult főtér a Bácska utca tengelyével




A parókia és a múzeum főtéri látványa



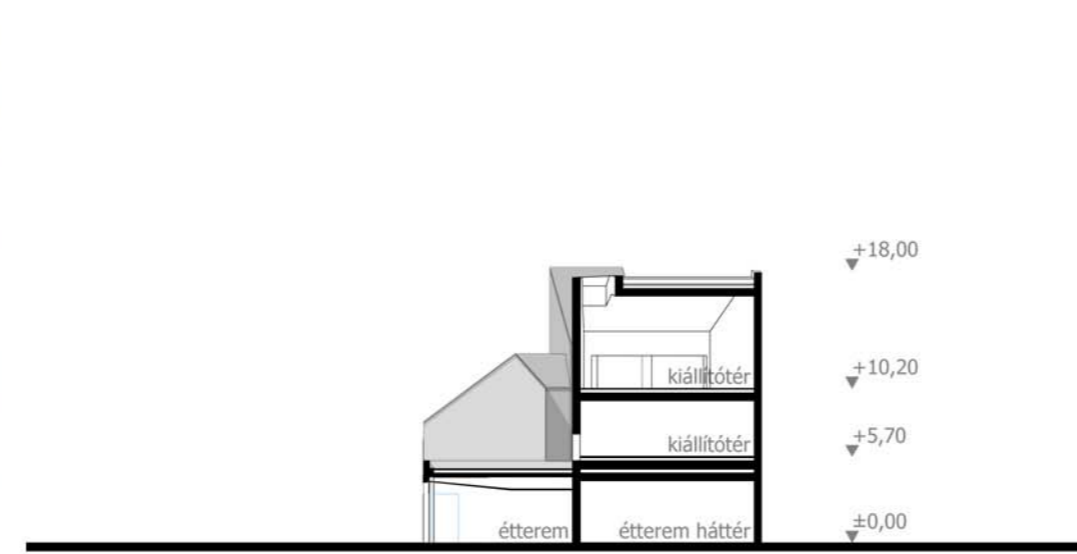
A sportváros együttese



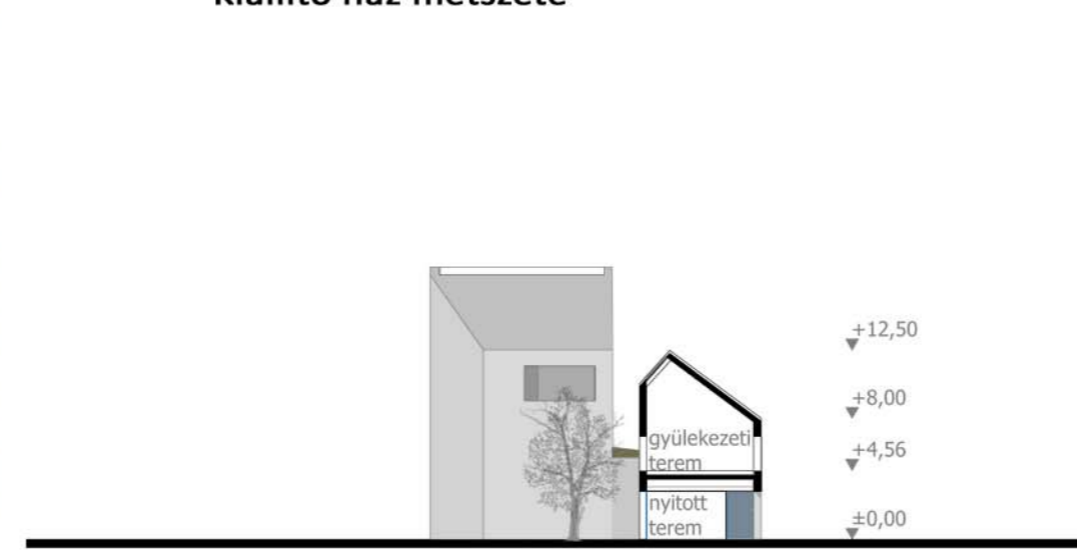
A Karácsony Benő park látványa



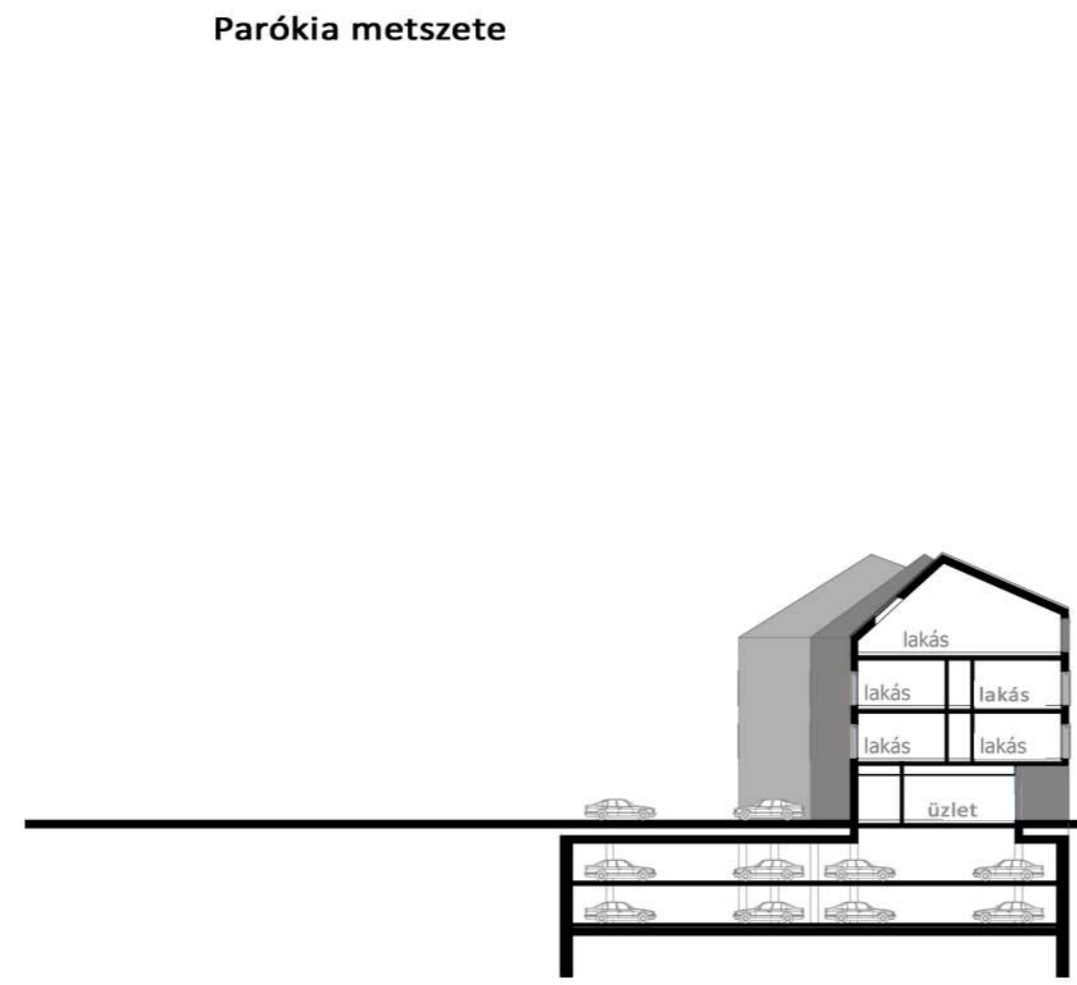
Főtéri parókia /762m²/ és étterem-kiállító ház /2650m²/ homlokzata



Kiállító ház metszete



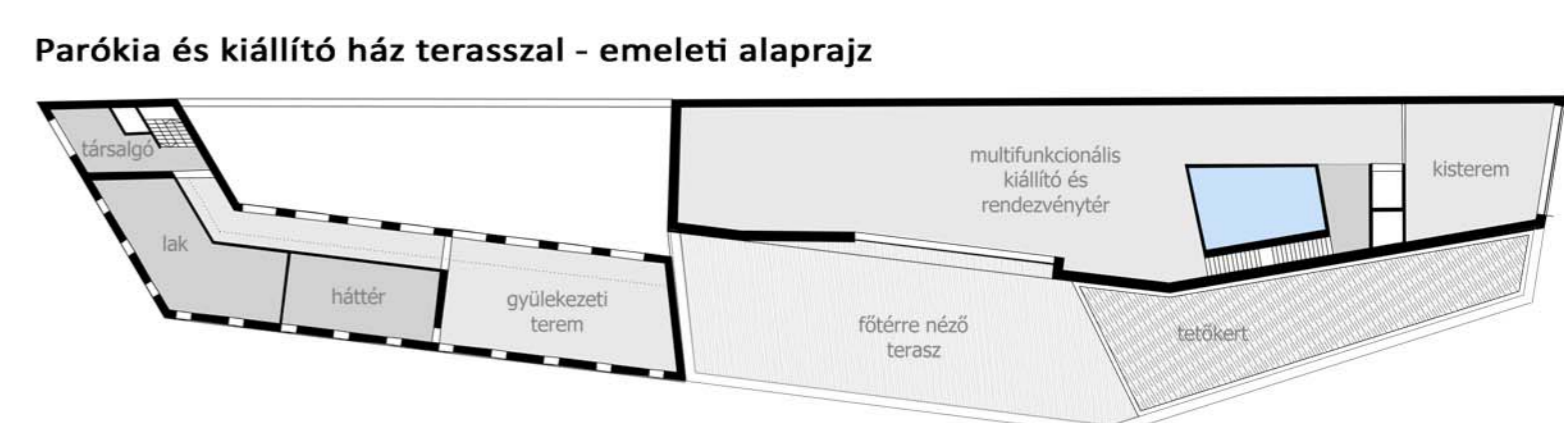
Parókia metszete



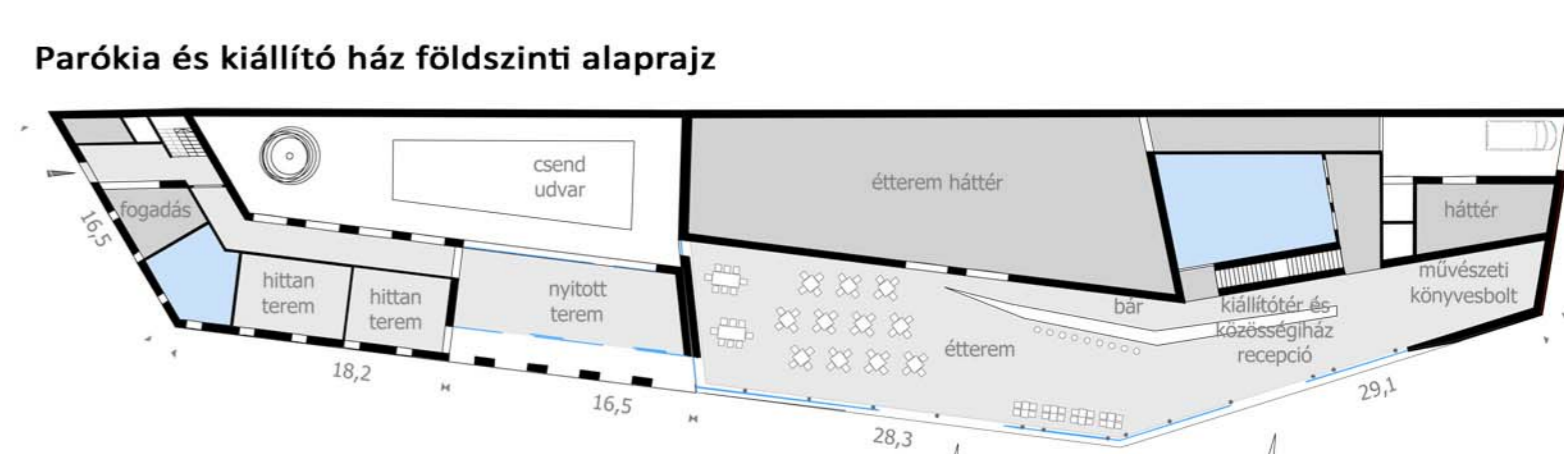
Társasház /4722m²/ és parkoló /9600m²/ metszete



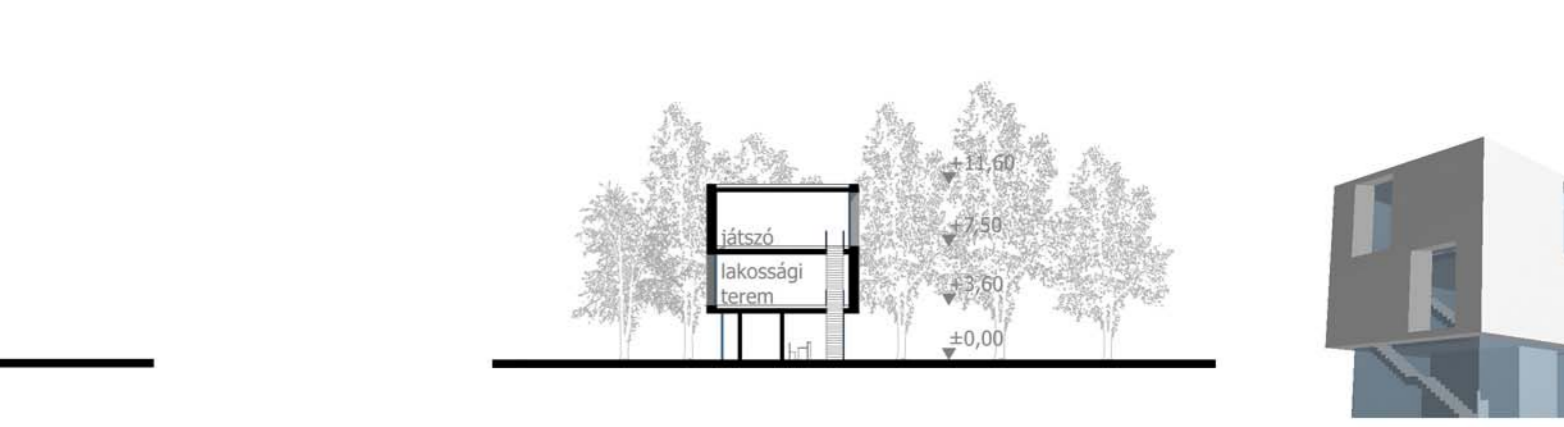
Parókia kilátó és a kiállító ház - tetőszintű alaprajz




Parókia és kiállító ház terrasszal - emeleti alaprajz



Parókia és kiállító ház földszinti alaprajz



Lakossági együttműködés háza /264m²/ metszet és nézet



Sportközpont sportszatóny felőli homlokzata

Stadion lelátók 4271+147 fű /3340m²/

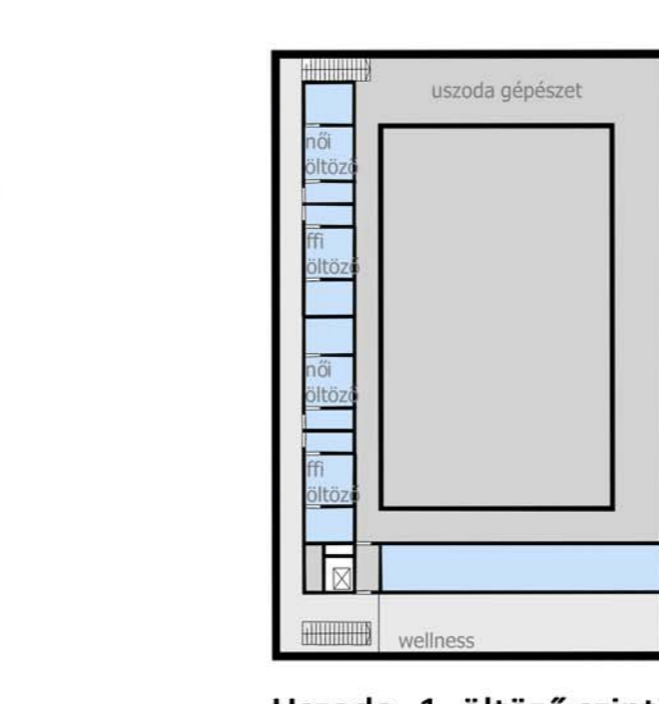
Sportszálló kapuépület /2440m²/



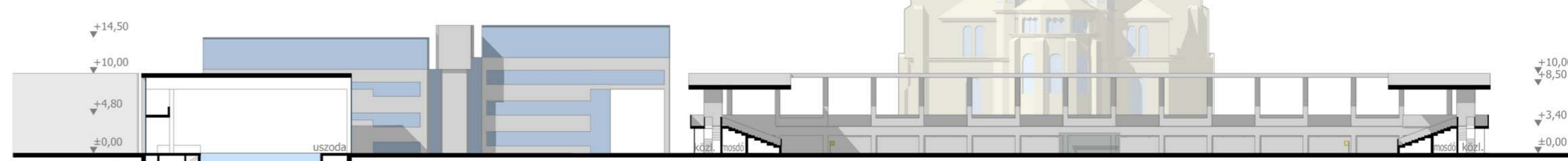
Sportcsarnok /2130m²/

Sportközpont főbejárati homlokzata

Stadion sportközpont /4780m²/



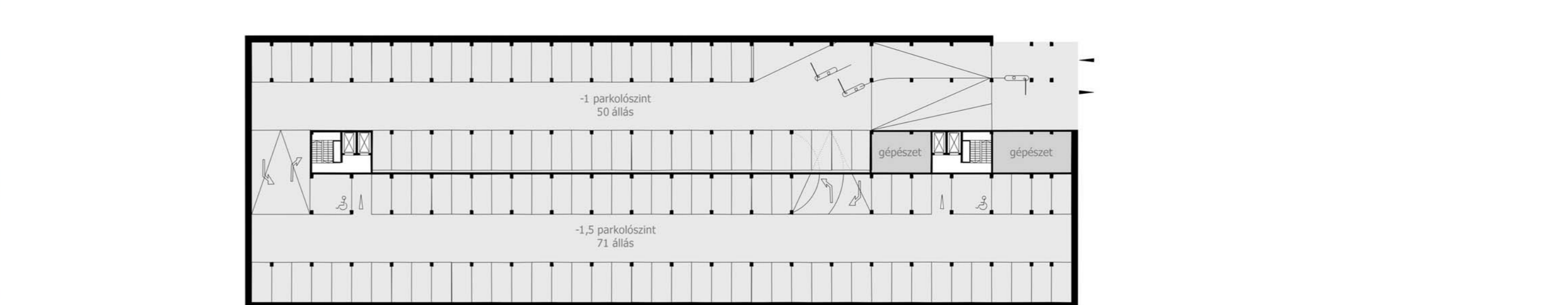
Uszoda -1. öltöző szintje



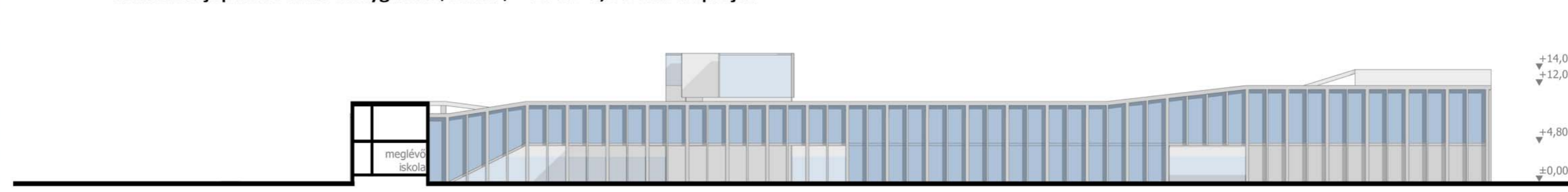
Uszoda és stadion metszete



Stadion Sportközpont metszete



Stadion fejeleme alatti mélygarázs /6800m²/ -1. és -1,5 szintű alaprajza



Sportközpont nézete az iskola felől

Lábakra állított folyosó /220m²/, háttérben a Sportszálló

Uszoda /1980m²/

Sportcsarnok