

# Gyöngyös város rehabilitációja



vonzás körzet



városrendezési javaslat

Gyöngyös helyzete mint település talán páratlan az országban, még sem használja ki természet adta lehetőségeit, ezért hoztuk létre ezt a javaslatot.

A térképekből leszűrhető, hogy Gyöngyös nagyságához, és főképpen vonzaskörzetének nagyságához képest nincs elegendő közösségi tér, képszömvézeteti élet, valamint a valamikori céhekre épülőváros, mára már teljesen elvesztette a kézművességgel való kapcsolatát, valamint az egyedül álló „zsinagóga negyed”-et is elhanyagolta a mellette folyó patakokkal együtt. Ezekre a hiányosságokra szeretnénk felhívni a figyelmet és egy fajta megoldást nyújtani



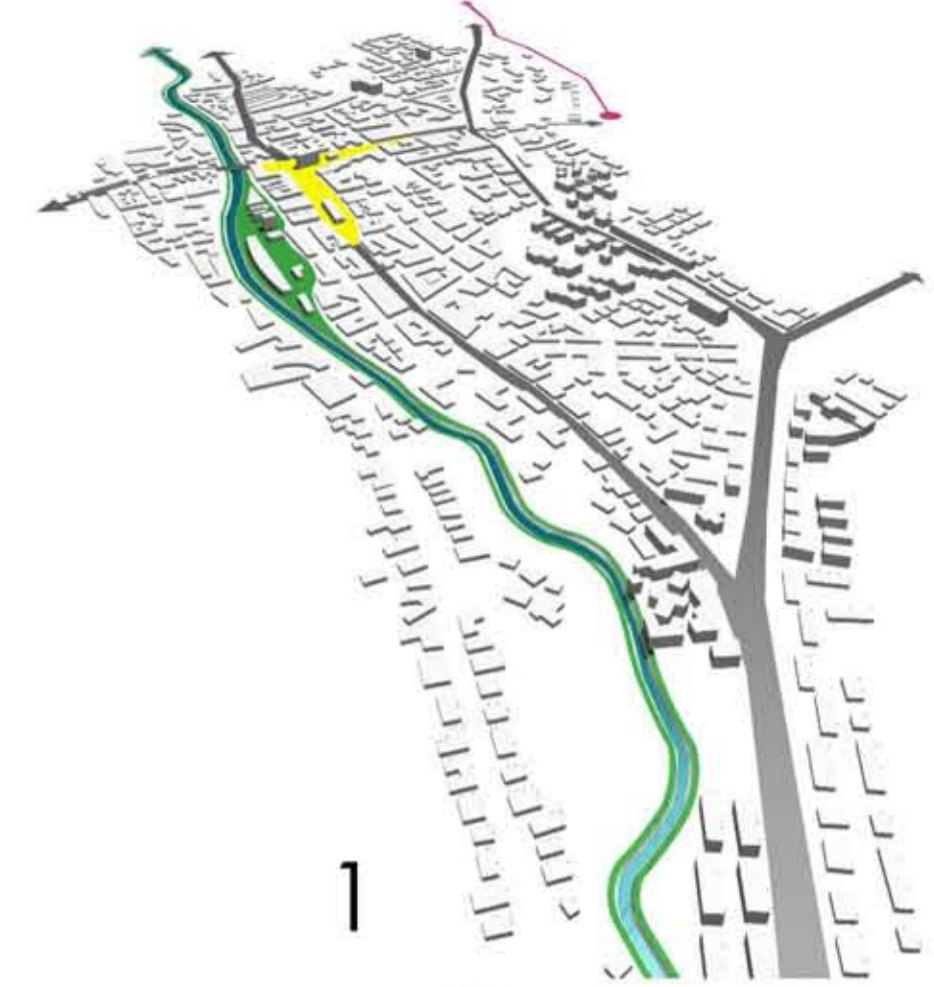
- meglévő sétáló utca
- zöld övezet
- kisvasút
- rehabilitálendő épületek
- kialakult térstruktúra vonala

0. fázis  
jelenlegi állapot



0

1. fázis  
visszaállítani a zöldövetet a patak partjára, növények, tájépítészeti elemek segítségével



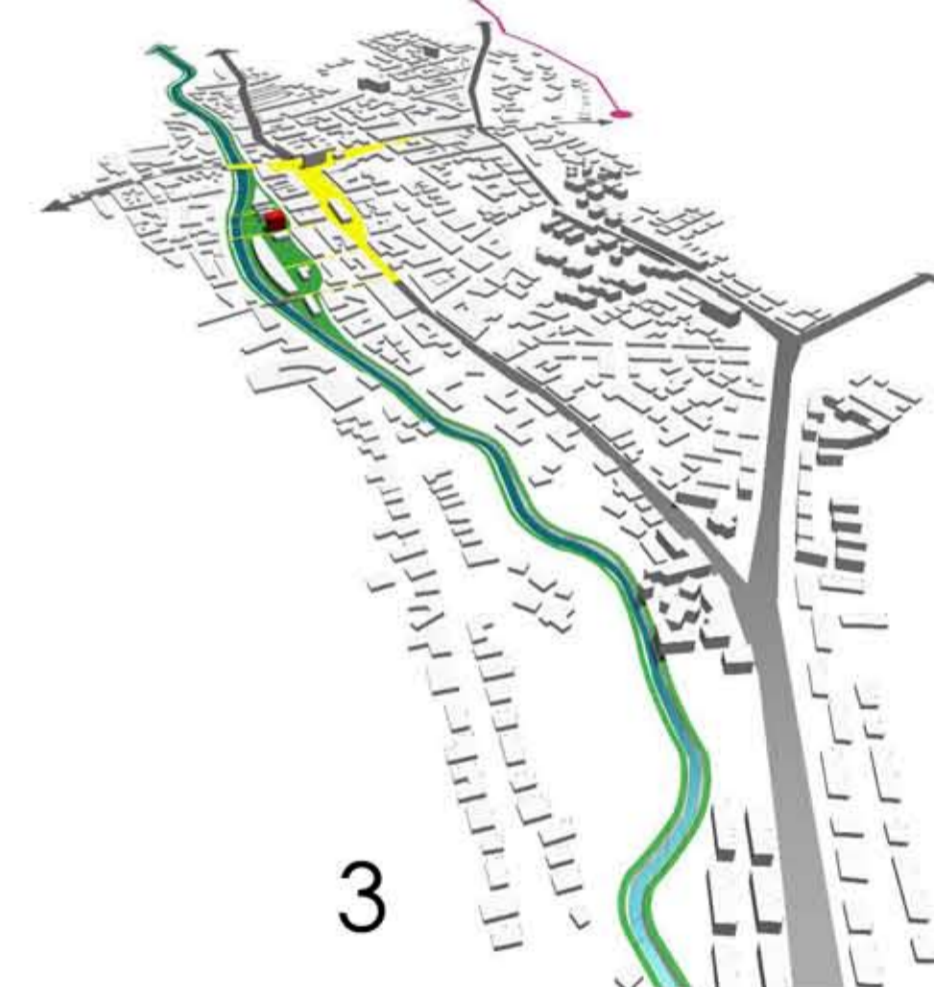
1

2. fázis  
a patakpart és meglévő főter közötti kialakítása



2

3. fázis  
a zsinagóga rehabilitálása, beépülése a közösségi életbe



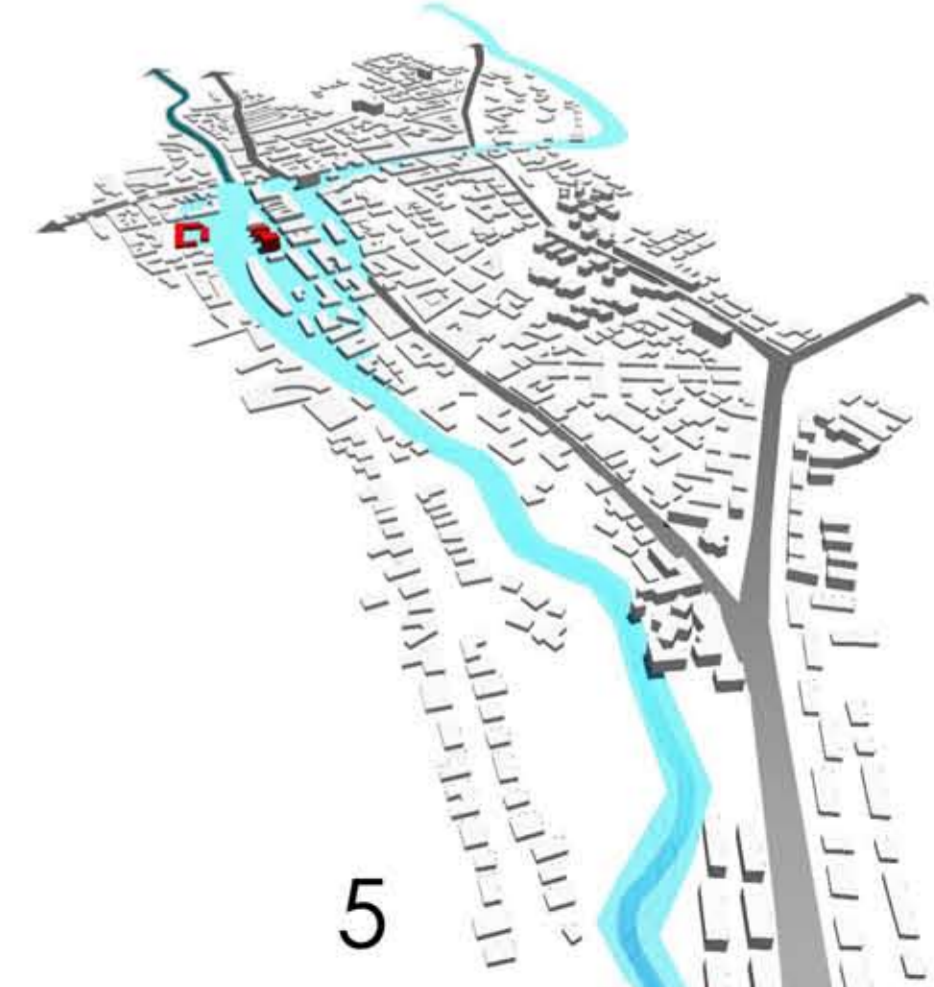
3

4. fázis  
a tv helyére cukrázda/kávézó  
az okmányiroda helyére művésztelep/galéria  
a vármegyeháza hagyományok házává való alakítása



4

5. fázis  
a kialakult térstruktúra



5

Plosz-Gyöngyösi Enikő  
Jurta Viktória  
2012. július 27.