

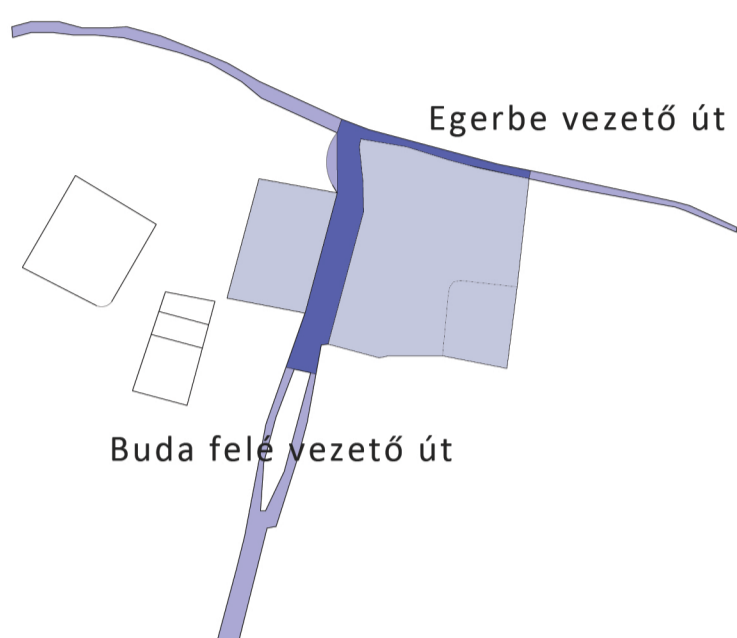
GYÖNGYÖS ZSINAGÓGA REVITALIZÁCIÓ

GEBEI DÓRA - SZABÓ ZOLTÁN MILÁN

2012

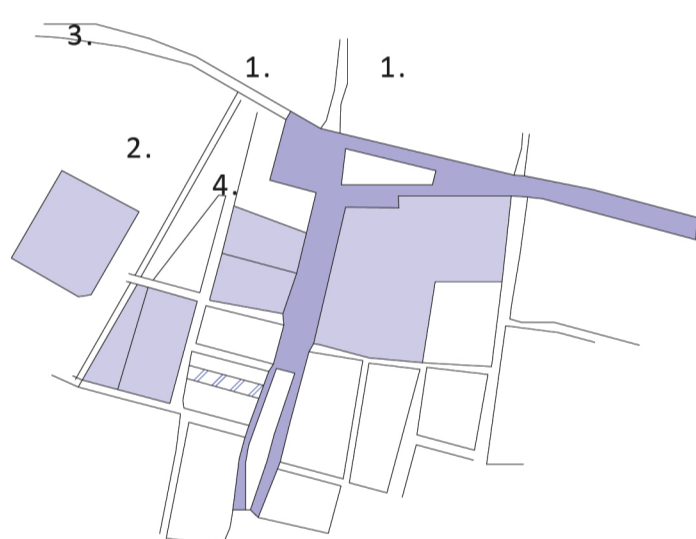


Pásztóba vezető út



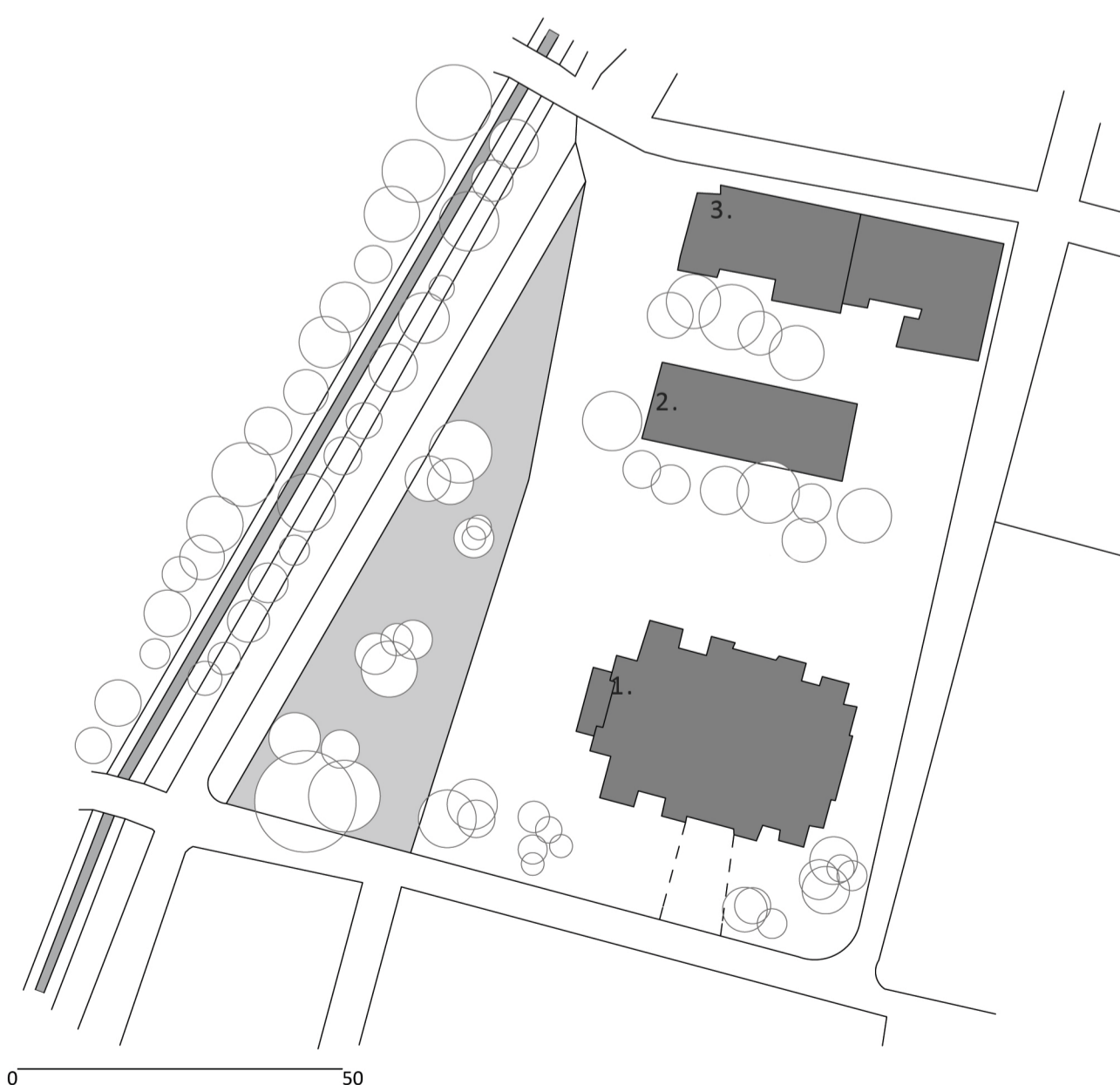
Az egykori Buda - Gyöngyös - Eger kereskedelmi útvonal meghatározza Gyöngyös jelenlegi főterének helyét. Mára az útvonal rövid szakaszát töltik meg élettel az emberek, amely szakasz után véget ér a múltbéli Három Rózsa Fogadó - ma Budapest Bank - épületénél.

A Zsinagóga épületét magában foglaló tömb jelenleg nem alkot ilyen hangsúlyos teret, pedig a város szövetét vizsgálva a Főtér mellett, a három Zsinagógát befoglaló tömb és a Megyeháza is alkalmassá válhat központi városi terek kialakítására. Ezek a területek egymástól függetlenül, de egymásra felfűzve adhatnának új közösségi tereket Gyöngyösnek.



A Főtéren történő zárt udvarok megnyitásának tervébe bekapcsolódva, egy a rózsza utcáról nyíló belső udvar megnyitásával lehetőség nyílik a Zsinagóga megközelítésére.

1. Vígalmi negyed
2. Tervezett kulturális negyed
3. Vármegye háza
4. Tervezett udvarmegnyitás



1. Zsinagóga
2. Tv székház
3. Okmányiroda