

ökoturisztikai látogatóközpont



információs központ



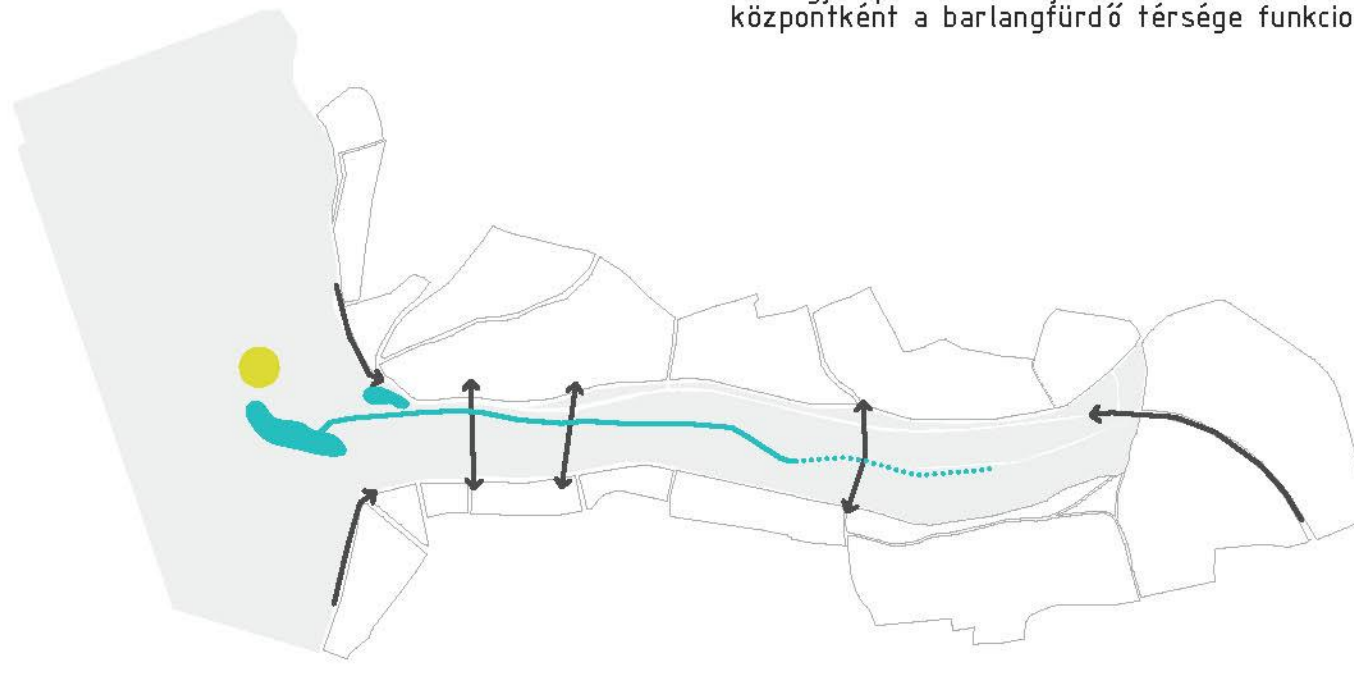
strand, élményfürdő



monostor feltárás régészeti bemutatóhelye

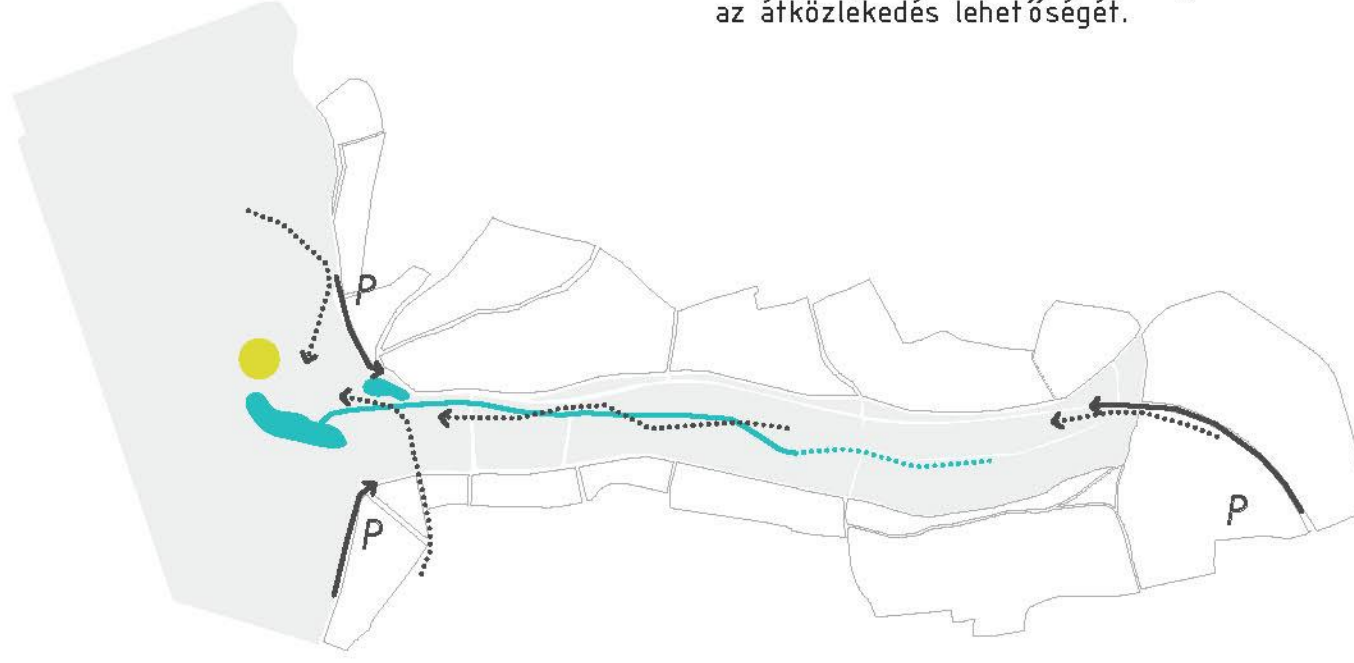
eredeti állapot

A völgy jelenleg túlerhelt az autós forgalom által. A völgytalpat főbb helyen átszelik a közutak, központként a barlangfürdő térsége funkcionál.



közlekedés koncepció

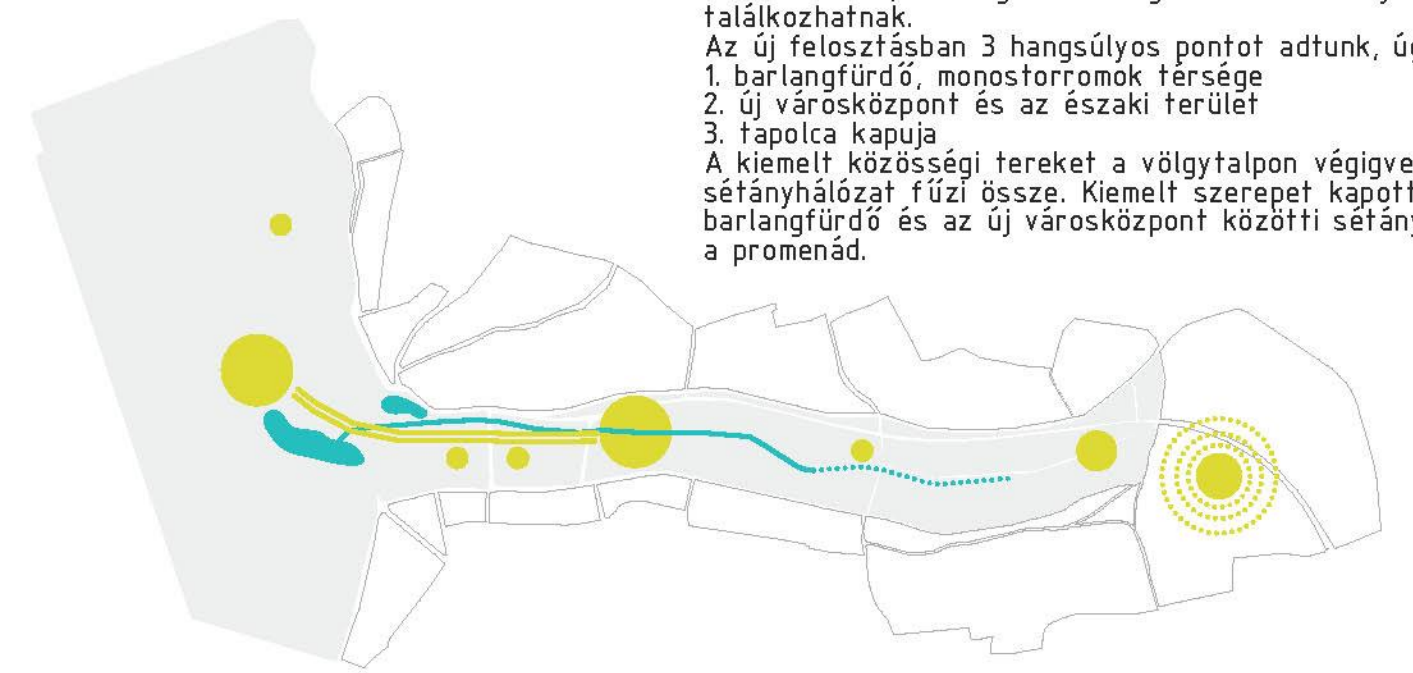
Ahhoz, hogy újrapozicionáljuk a völgy funkcióit, a gépkocsiközlekedést mérsékelni kell a völgytalpon belül, de így is megteremtve Tapolca az átközlekedés lehetőségét.



új funkció elhelyezése koncepció

A jelenlegi egy központi völgytalpat főbb központúvá akartuk fenni, a látogatók az egész területen új funkciókkal találkozhatnak.

Az új felosztásban 3 hangsúlyos pontot adtunk, úgy mint
1. barlangfürdő, monostorromok térsége
2. új városközpont és az északi terület
3. falvika kapuja
A kiemelt közösségi tereket a völgytalpon végigvezetett sétányhálózat fűzi össze. Kiemelt szerepet kapott a barlangfürdő és az új városközpont közötti sétány, a promenád.



víz koncepció

A Hejő patak és a hozzá kapcsolódó tavak a völgytalp hangulatának legmeghatározóbb elemei. A koncepciók során ezt hangsúlyoztuk, újabb tavak létrehozásával amiket az új funkciókhoz kapcsolunk. A koncepció fontos eleme a patak és a sétány közti kapcsolat. Egyrészt mellett, hol egymást keresztezve húzódnak végig a barlangfürdő felől Tapolca kapujáig.



**TERÜLETFELHASZNÁLÁSI, SZERKEZETI JAVASLAT
M=1:4000**

