
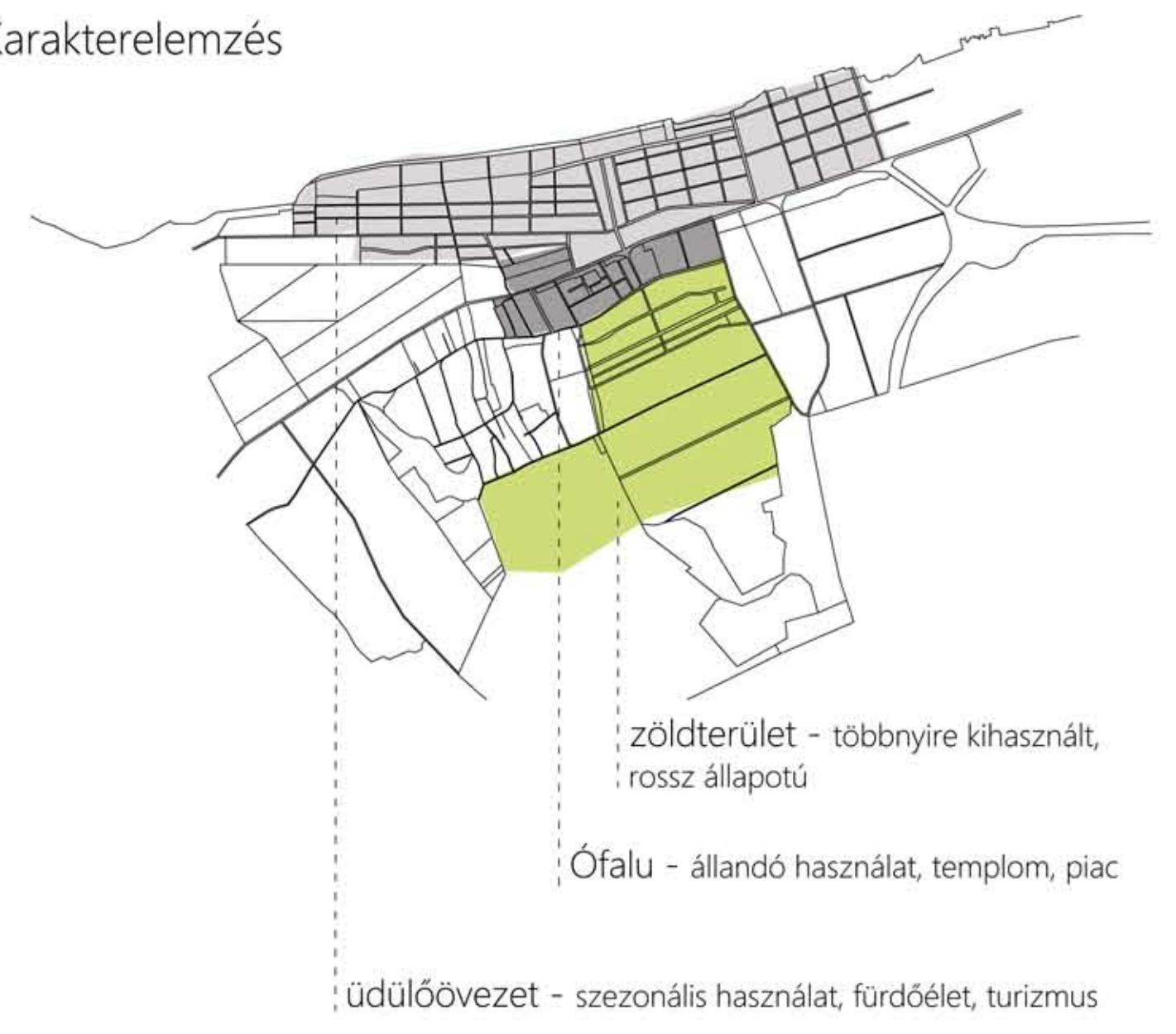


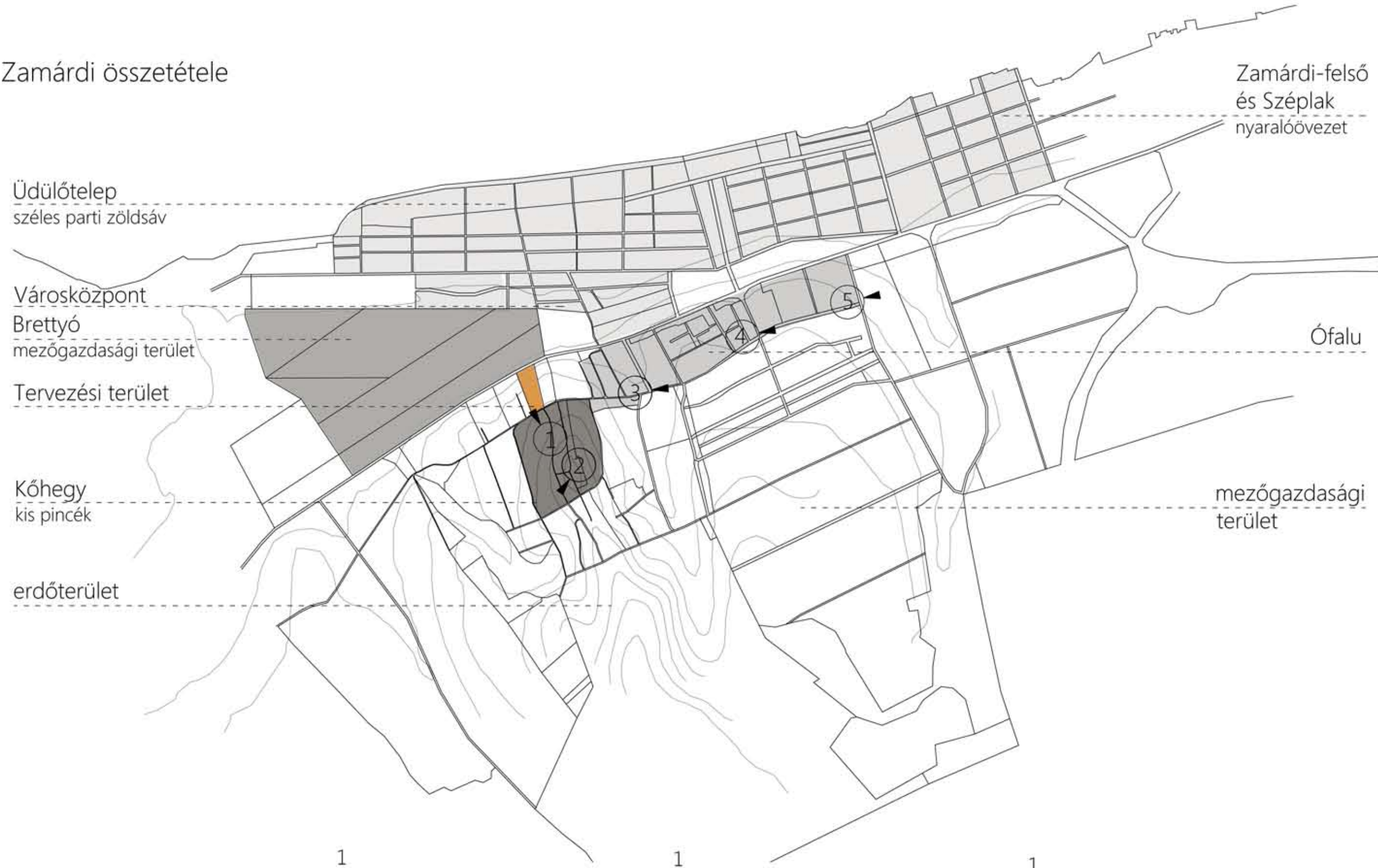
Zamárdi elhelyezkedése



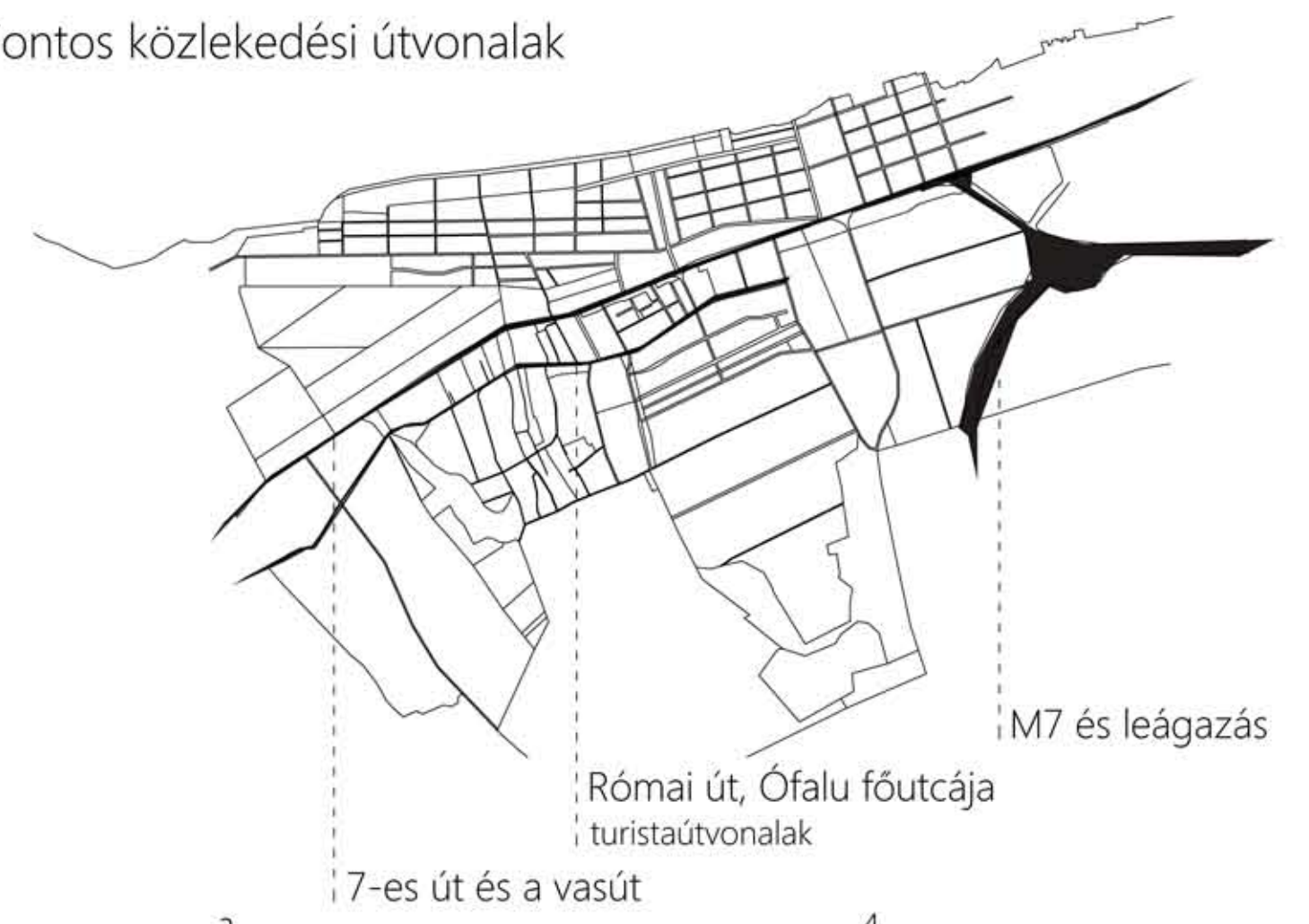
Karakterelemzés



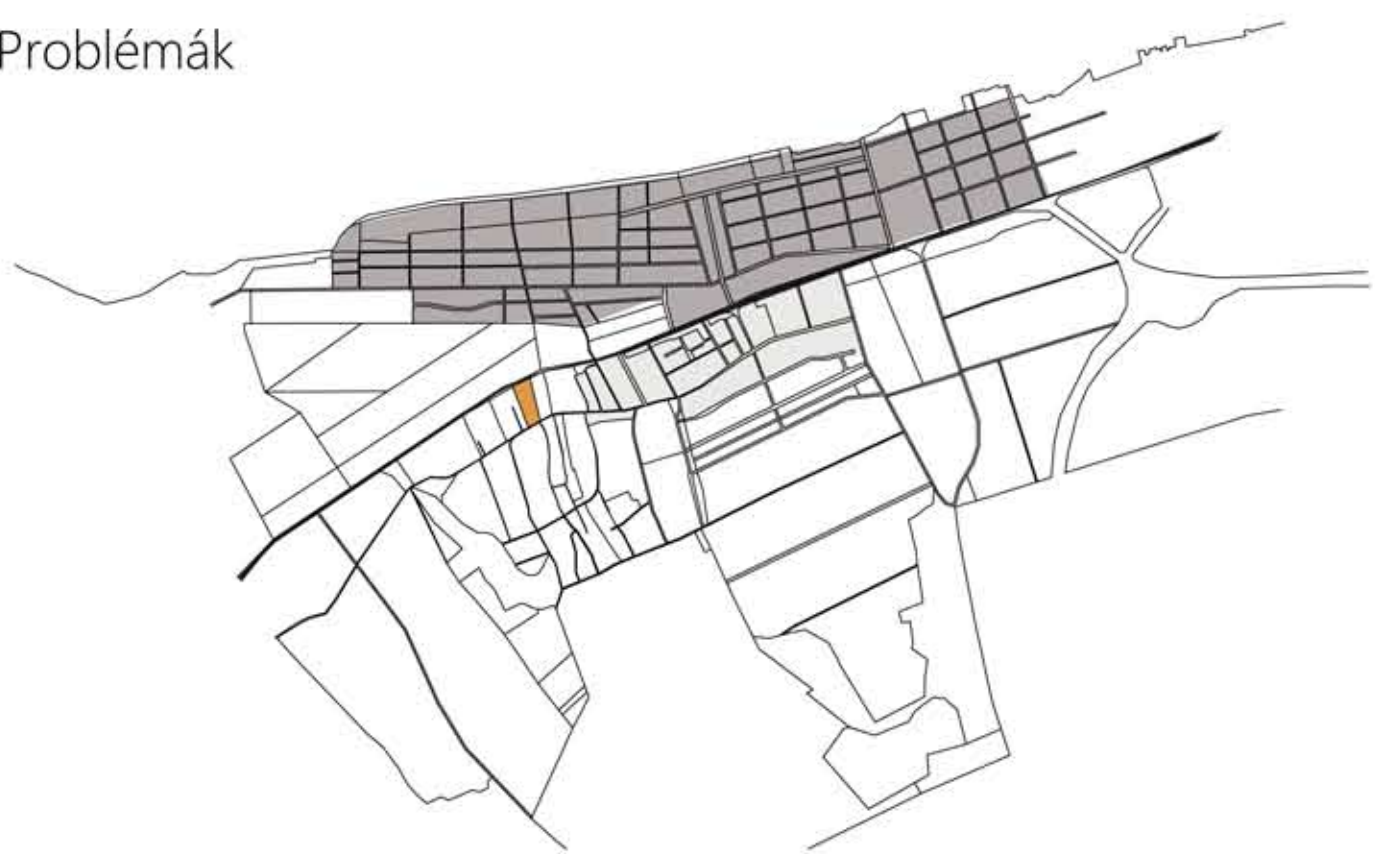
Zamárdi összetétele



Fontos közlekedési útvonalak

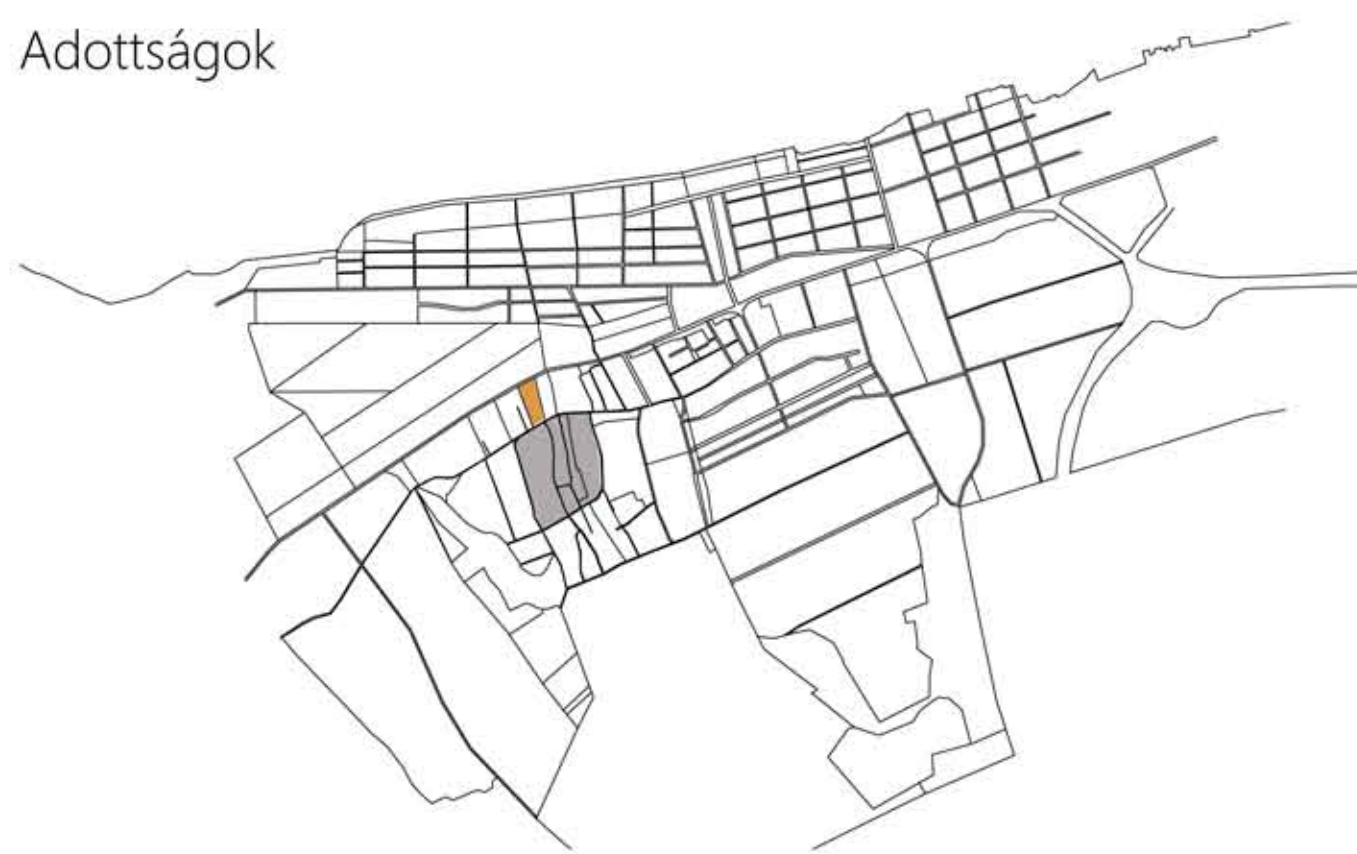


Problémák



kettévágott város - fizikailag a 7-es út és a vasút
- használatban az üdülőövezet és az Ófalu

Adottságok



adottságok - Kőhegy: szőlőtermesztés, feldolgozás - Tihanyi Apátság szőlője
- Római út: Ófalu főutcája, egyben turistaútvonal - kapcsolat Szántódpusztával, mely egy rendbehozott majorsági központ

Reagálás a problémákra



kettévágott város - valódi fizikai kapcsolat nem lehetséges
funkciók keverése, összeköttetés a városrészek között
lakókörnyezetben munkahely turisztikai pont a parttól elszakadva



turizmus - ne csak a Balatonparton - **helyi értékek erősítése, új turisztikai tengely a Római út mentén**
téli turizmus erősítése, nem a parthoz kötött



munkalehetőség - **helyi lakosoknak**

Funkció: Gyümölcshasználat és manufaktúra

üzem
gyümölcshasználat - helyi hagyomány, Tihanyi Apátság szőlője a Kőhegyen
- nem borászat - kis pincék megtartása
- mezőgazdasági területek felélénkítése

látogatóközpont
látogatható üzem - megálló a turisztikai tengelyen
- a hagyományos és modern technológia megismerése

műhely
helyi lakosoknak - saját használatra, nem eladásra
- gépek biztosítása géphasználati díj fejében
- pálinka- és lekvárfőző gépsor
- közösségi élet fejlődése

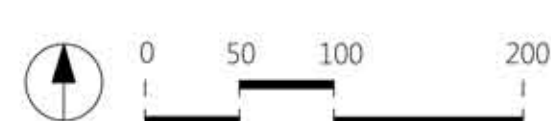
Helyszíni fotók



Helyszínrajz 1:4000



Beépítési séma



előtanulmányok, funkció

1 Aszalóüzem és Manufaktúra
Zamárdi
diplomatervezés 2013/II.
Somlai Anikó