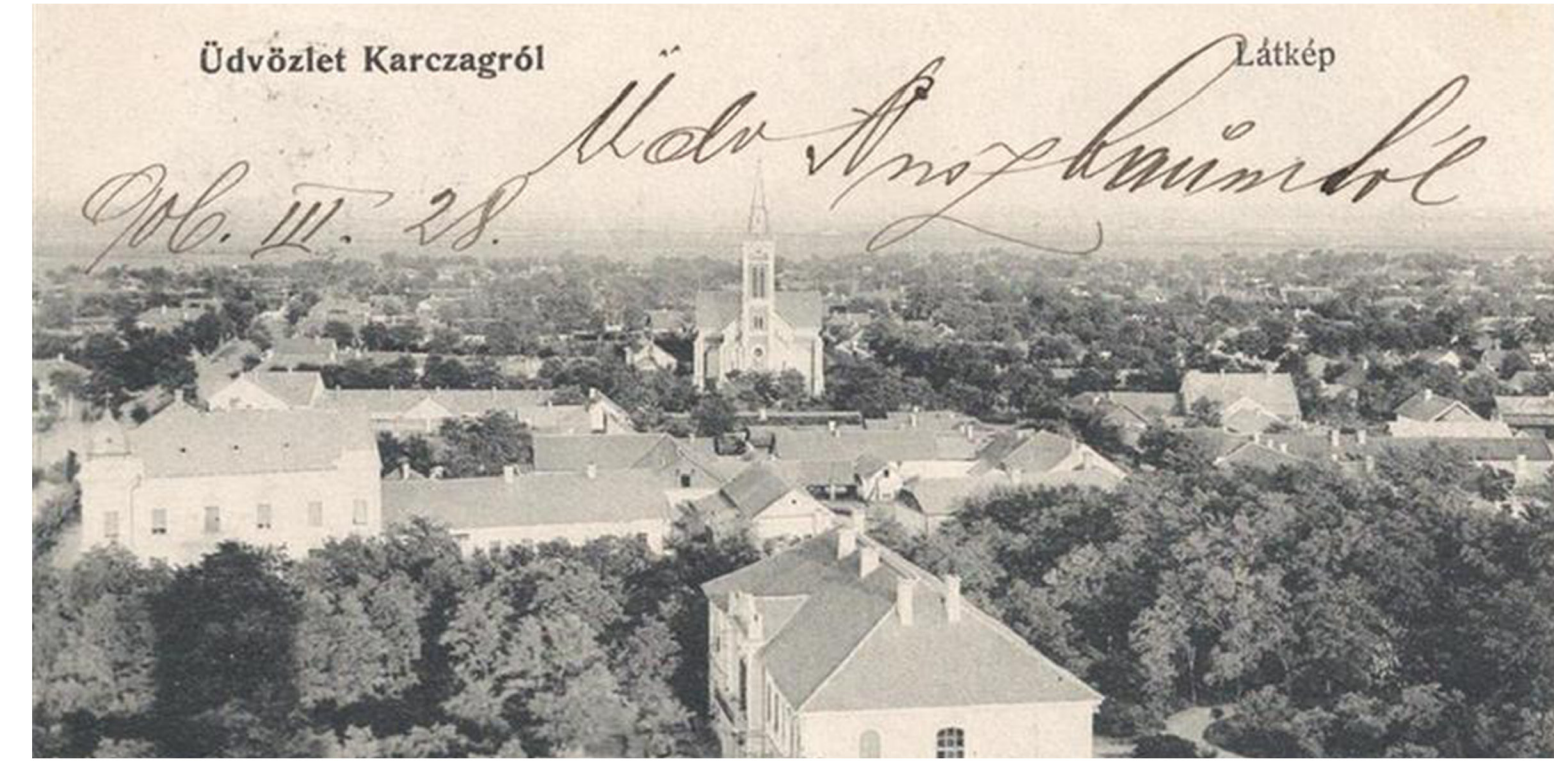
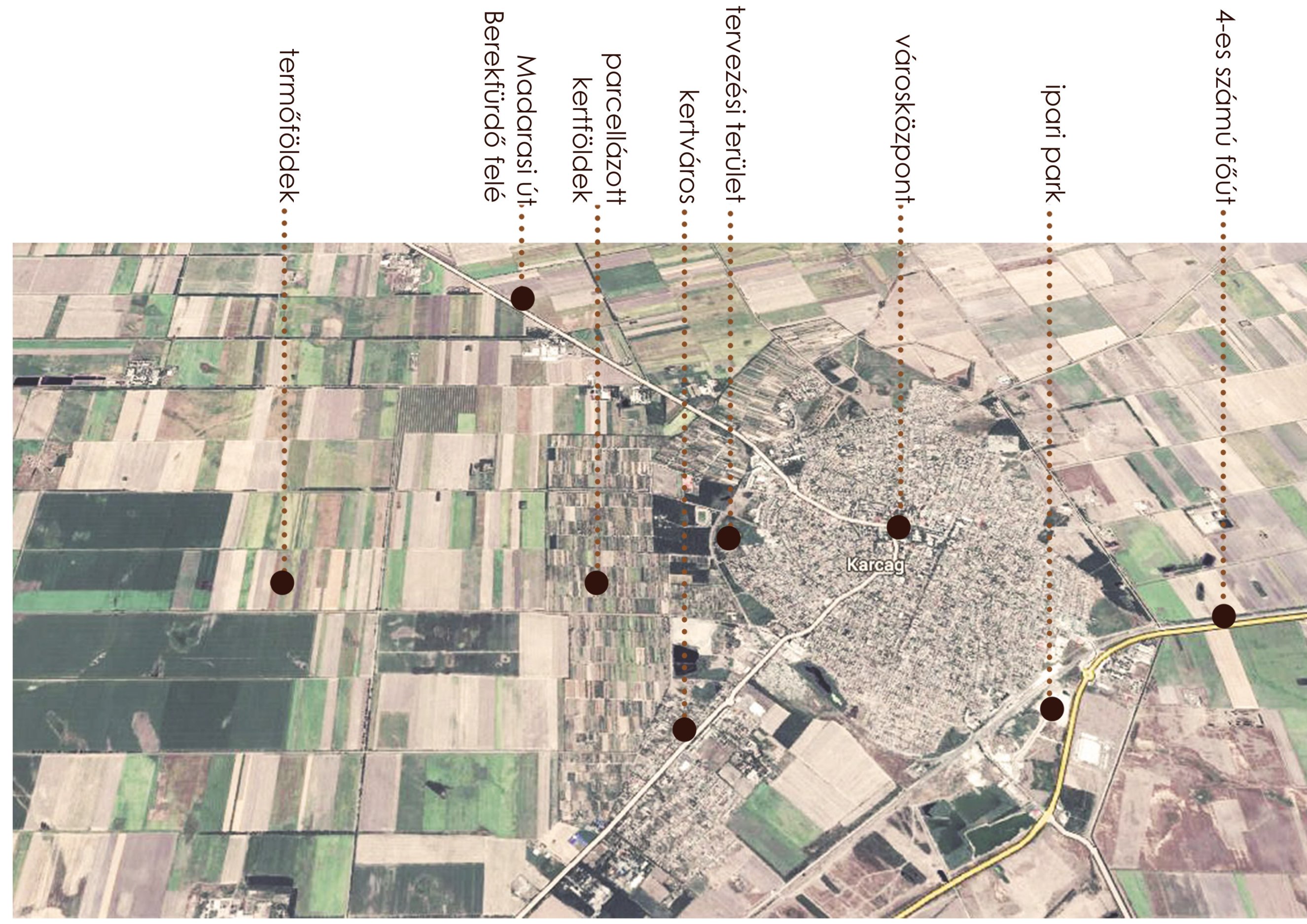
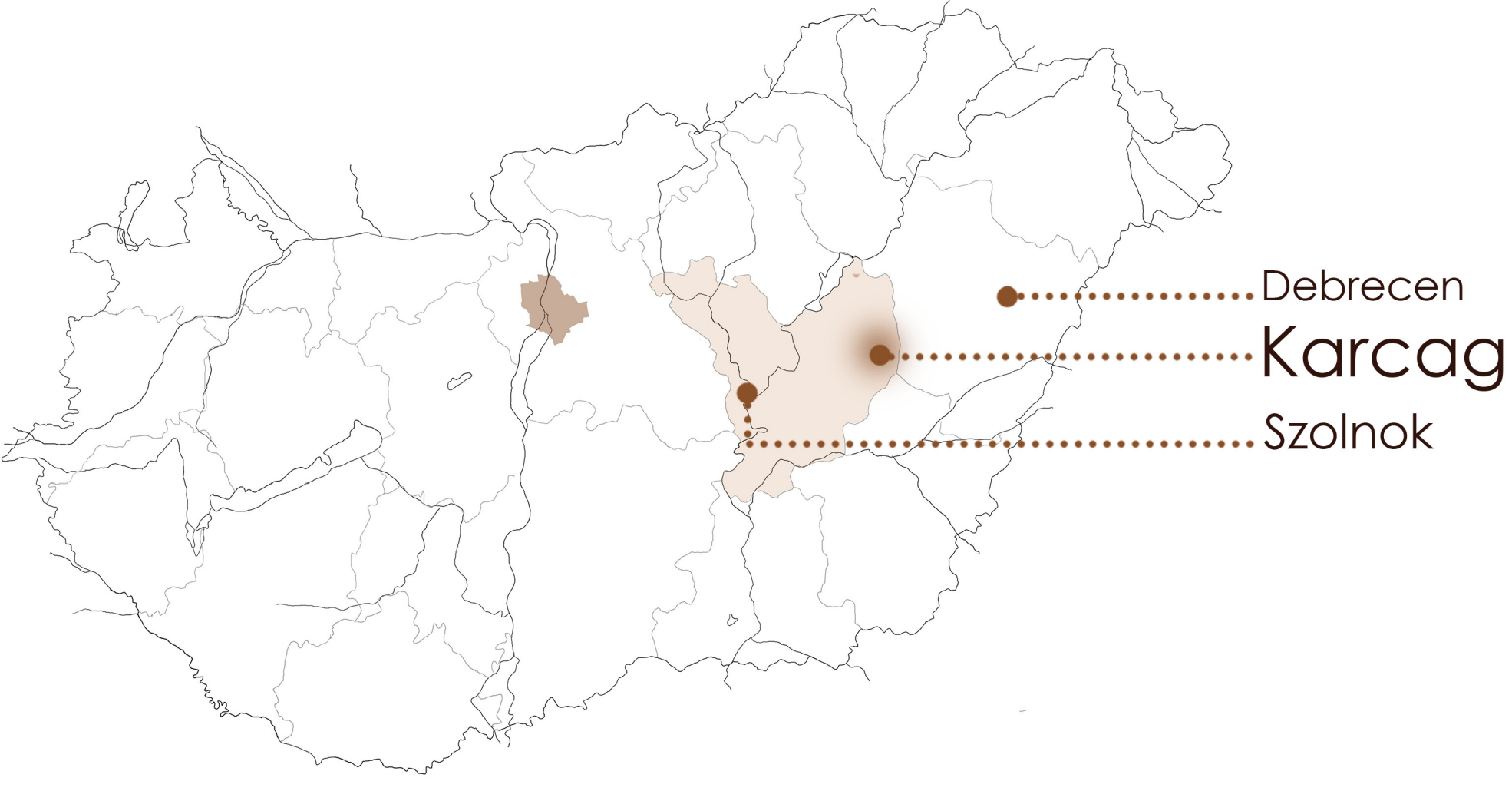




Karcag
a Nagykunság fővárosa



Karcag város a Hortobágyi Nemzeti Park déli fogadókapuja, három megye határán fekszik. Az Észak-Alföldi régió gazdasági-, kereskedelmi-, kulturális- és intézményi központja. A megye 4. legnagyobb városa, mégis fejletlennek számító kistérségről van szó.

A nyugati városrész jelenleg a város legfontosabb pihenő-, sport- és rekreációs központja, és a stratégia is ezen funkcióiban kívánja továbbfejleszteni. A városfejlesztési koncepció egyik kiemelt eleme a tervezési terület rendezése. Az Erzsébet-ligetben öko- és gyógyturisztikai egységek elhelyezését tervezik, de helyet adnának minden falusi turizmust segítő funkcióknak is.



A kistérségi népművészeti és iparművészeti hagyatékunk jelentős méreteket ölt. Erre épülnek a városi nagyszabású rendezvényeink is, így a birkafőző versenyek, a Lovas napok és a Nagykun Kulturális Napok is. Ezek java valamikor a város nyugati részén található vásártérren lettek lebonyolítva, majd beköltöztették őket a városközpontba. Ez a megoldás ma gondokat okoz. Célom, hogy megfelelő környezetet biztosítsak a rendezvények újbóli ligetbe költöztetéséhez illeszkedve a fejlesztési szándékokhoz.

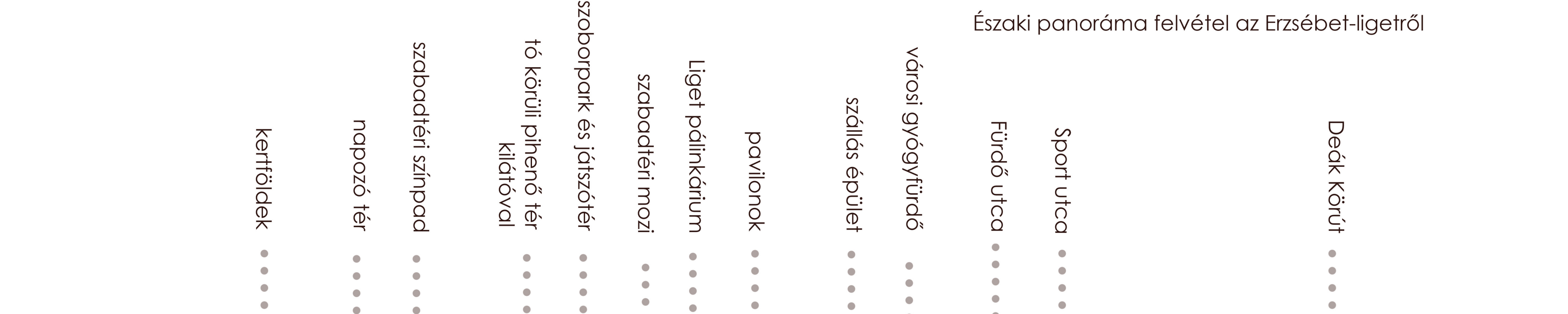
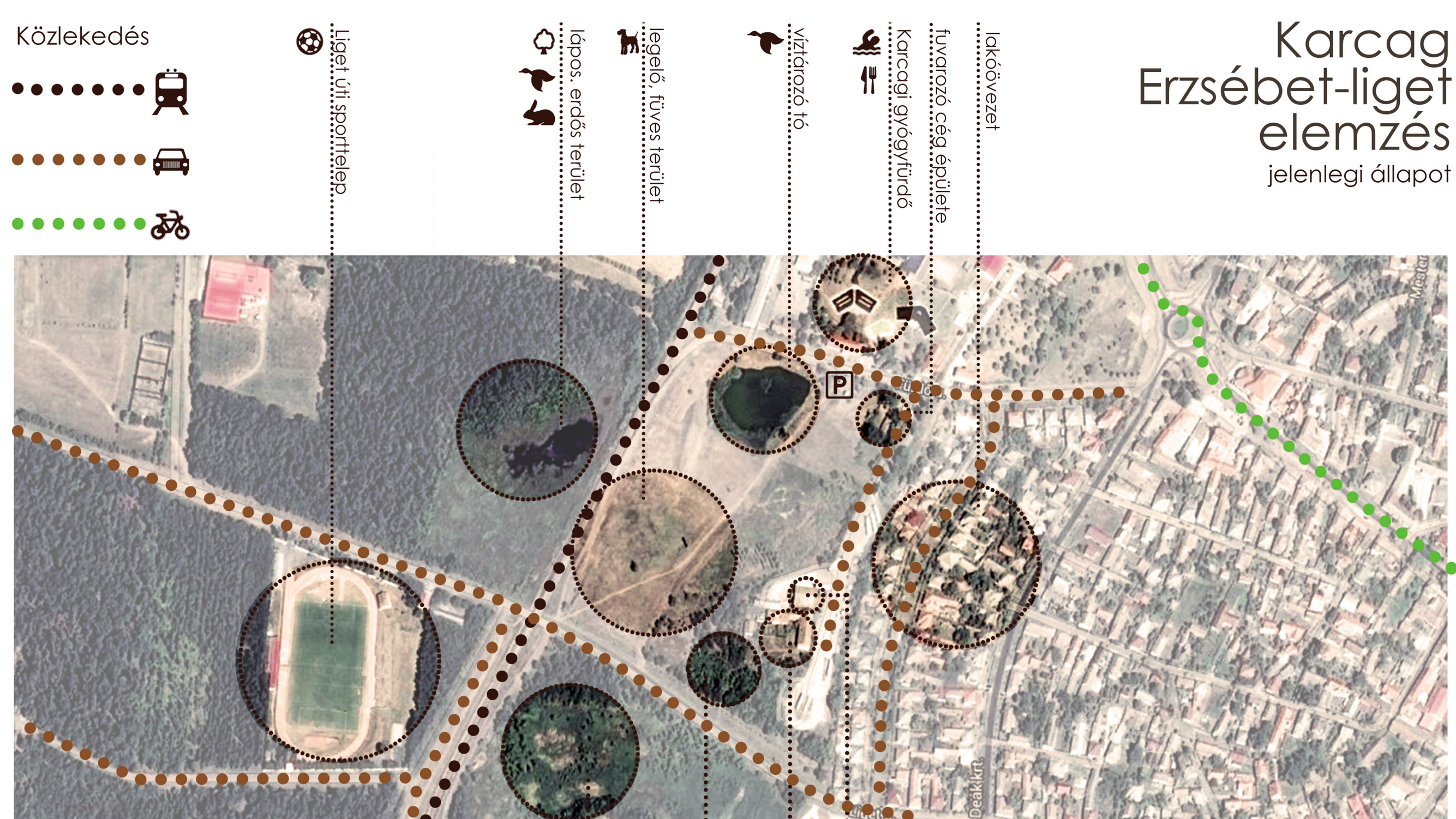


Karcag
nyugati városrész

- Nyugati városrész célkitűzései:
- az idegenforgalom kiemelt fejlesztése
 - lovas-, kerékpáros-, öko- és a hagyományörzésre alapozott turizmus fejlesztése
 - szállásminőség bővítése
 - vasúti és kerékpárút fejlesztése
 - környezetvédelem és alapinfrastruktúra fejlesztése
 - alternatív energiaforrások felhasználása
 - közterületek fejlesztése
 - falusi turizmus megteremtése
 - Erzsébet-liget komplex funkcióbővítő rehabilitációja



Funkcióbővítés



Liget Pálinkárium
a karcagi Rónai malom rehabilitációja
Kállai Kata
Diplomaterv 2014.
BME Építésztechnika Kar
Lakóépítésztervezési Tanszék