

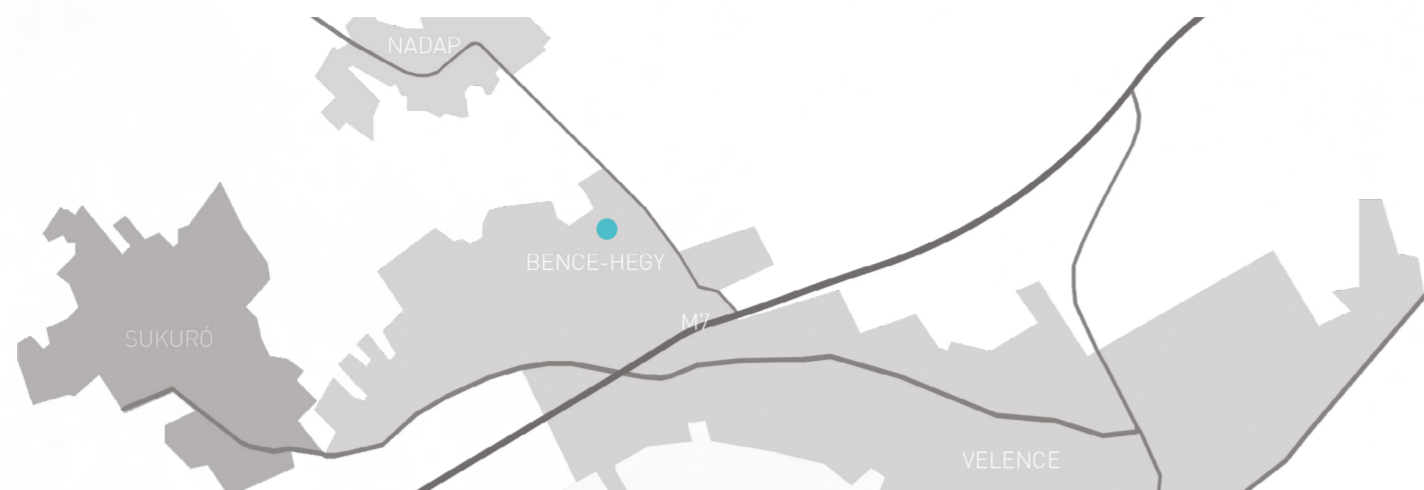
BENCE-HEGYI KILÁTÓ

ötletpályázat - 2015

1123581321
KONCEPCIÓ

1

REGIONÁLIS KAPCSOLATOK



CÉLKITŰZÉSEK

A Velencei-tó északi partjánál lévő Bence-hegyen egy olyan kilátópont kialakítása célunk, mely a természeti adottságokat figyelembe véve mutatja be a környező vidéket. Célkitűzéseink a következők: a hegyre felívelő Panoráma út folytatása, kiteljesítése, a körpanoráma fokozatos feltárulásának gondolata, illetve a helyszín turisztikai vonzerejének növelése. Célunk továbbá egy olyan kirándulóhely biztosítása, mely minden korosztály számára akadálymentesen teszi lehetővé a szomszédos települések által nyújtott páratlan látványt megismerését.

KONCEPCIÓ

A Bence-hegyi kilátó struktúrája biztosítja, hogy a funkcionális, esztétikai és ökológiai szempontok jól megférjenek egymás mellett. A gépkocsi és gyalogos irányokat, a pihenőtereket, valamint a parkolót úgy alakítottuk ki, hogy azok a biztonságos közlekedésre adjanak módot.


A tervezett kilátó a hegyre felfutó Panoráma út folytatása, görbéje a matematikai számsorozaton alapuló Fibonacci spirál. A tervezett gyalogút elemeli a földfelszínétől a látogatókat, így lehetővé válik a növényársulások folyamatoságának biztosítása, miközben a kirándulók a bokorerdő lombkoronaszintjén haladnak 5-6 méterrel a természetes terepszint felett.

Ez az út új élményt jelent a helyszínen, legmagasabb pontja a hegytetőn található. Innen íves acél lépcsőn jut le a látogató egy nagyobb közösség befogadására is alkalmas pihenőterre. A parkolóhoz hagyományos turistaösvény vezet.


HELYSZÍNRAJZ 🕒
M 1:500



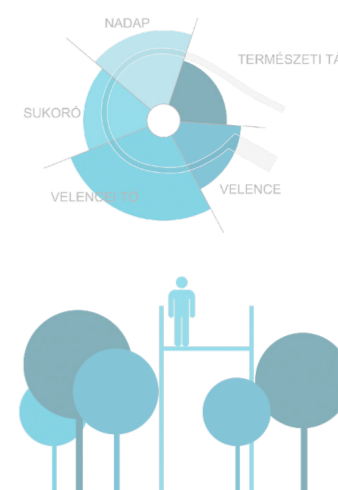
JELENLEGI LÁTVÁNYKAPCSOLATOK



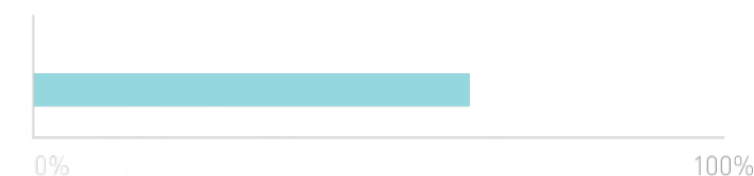
JELENLEGI LÁTOGATOTTSÁG



TERVEZETT LÁTVÁNYKAPCSOLATOK



FEJLESZTÉS UTÁNI LÁTOGATOTTSÁG



JELENLEGI CÉLCSOPORTOK




TERVEZETT CÉLCSOPORTOK




KILÁTÓRÁMPA FELÉPÍTÉSE

FOLYAMATÁBRA

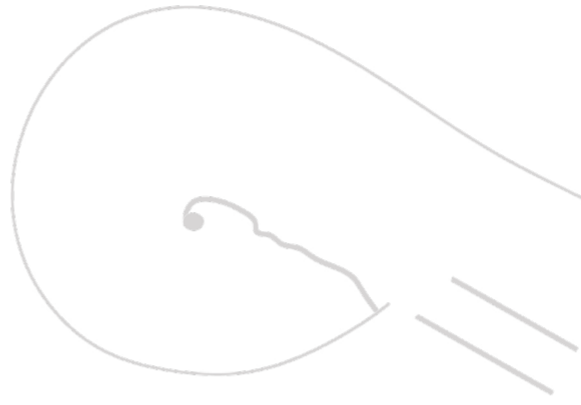


FUNKCIÓSÉMÁK

FORGALMI IRÁNYOK




GYALOGOS FORGALOM




ZÖLDFELÜLETEK



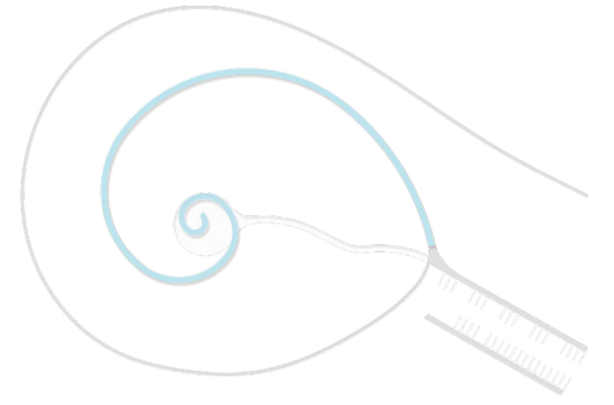
KÖZÖSSÉGI PONTOK



FORGALMI IRÁNYOK VÁLTOZÁSA





ÚJ GYALOGOS FORGALOM



ÚJ ZÖLDFELÜLETEK



MEGLÉVŐ ÉS ÚJ KÖZÖSSÉGI PONTOK



BENCE-HEGYI KILÁTÓ

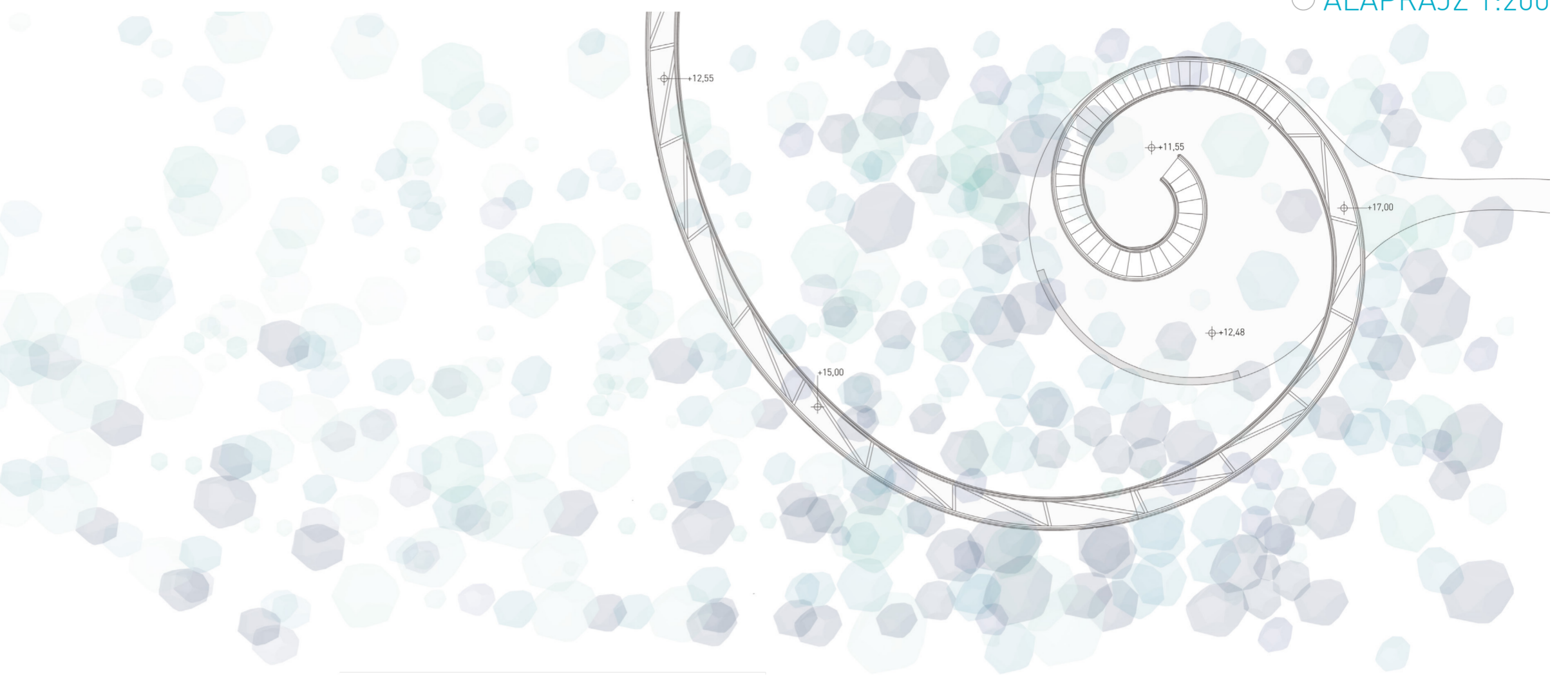
ötletpályázat - 2015

1123581321
MŰSZAKI RAJZOK 3

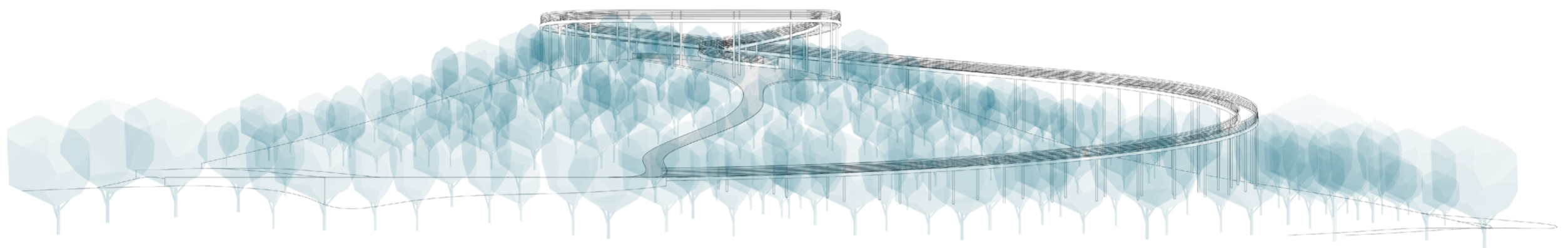
MŰLEÍRÁS

A kilátórampa elhelyezkedéséből és méretéből adódóan kapcsolódik a természeti környezethez. A könnyed acélszerkezetű spirális gyalogút kialakításával minimálisra csökkentettük a beavatkozás mértékét. Az épület megjelenése légiés, mely képes megbújni a bokorerdő fái között, mint egy észrevétlen új szereplő a természeti környezetben. Az acélszerkezetű korlát a kilátó megjelenésével harmonizál. A húzott karú akadálymentes lépcső formája is a Fibonacci spirált követi, mely a hegytetőn elterülő szórt burkolatos pihenőpaddal ellátott teresedésbe érkezik. Innen szintén szórt burkolatos ösvény vezet vissza a parkolóba. A terv egész részére érvényes az akadálymentesség előírásai.


ALAPRAJZ 1:200



ÉSZAKKELETI NÉZET 1:500



DÉLNYUGATI NÉZET 1:500



METSZET 1:200

