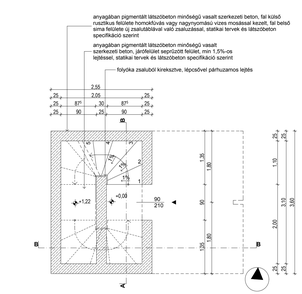

FÖLDSZINTI ALAPRAJZ, 1:50

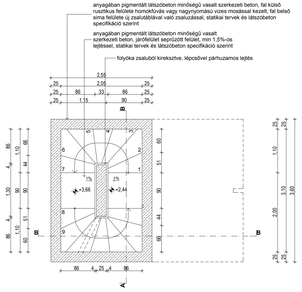

ÁLTALÁNOS SZINTI ALAPRAJZ, 1:50

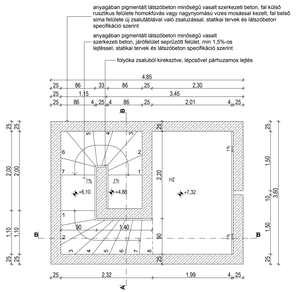

FELSŐ SZINTI ALAPRAJZ, 1:50

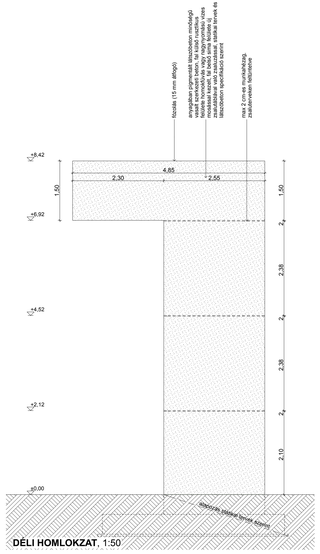

DÉLI HOMLOKZAT, 1:50

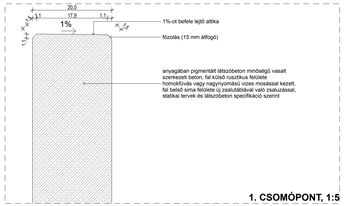

1. CSOMÓPONT, 1:5

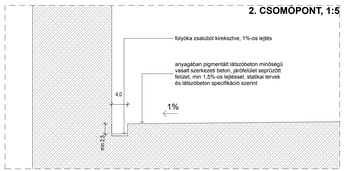

2. CSOMÓPONT, 1:5

3. CSOMÓPONT, 1:5

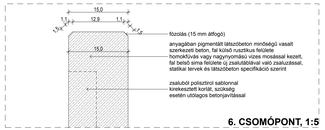

6. CSOMÓPONT, 1:5

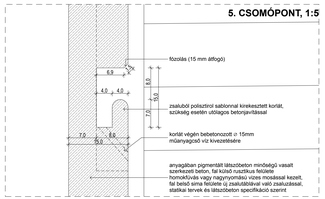

5. CSOMÓPONT, 1:5

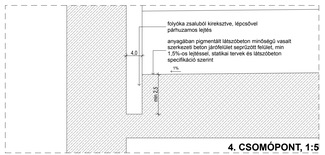

4. CSOMÓPONT, 1:5

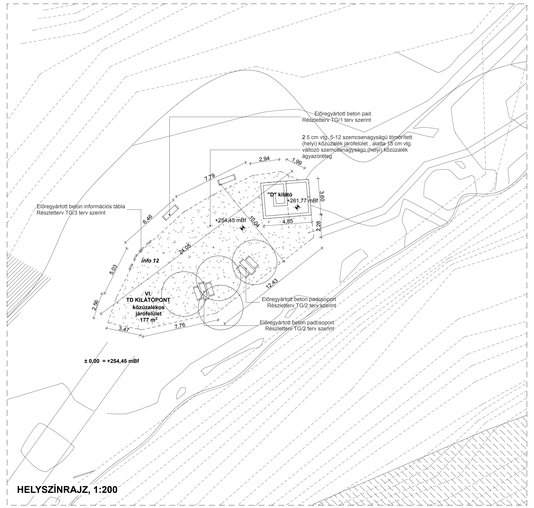

HELYSZÍNRAJZ, 1:200

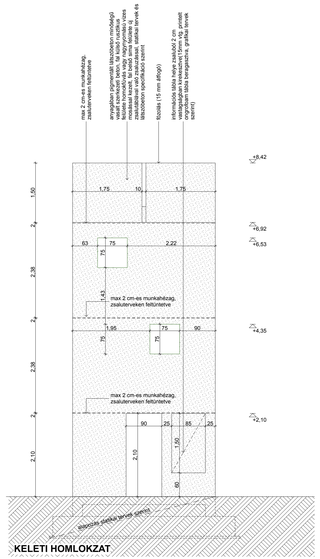

KELETI HOMLOKZAT

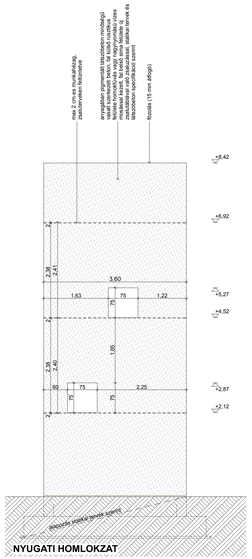

NYUGATI HOMLOKZAT

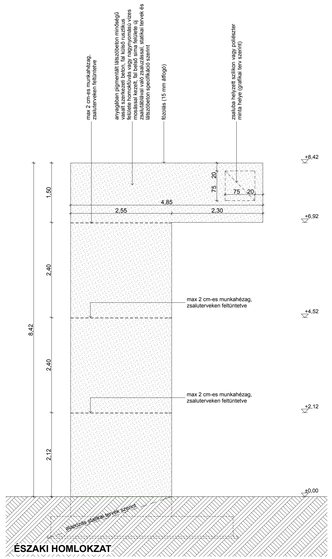

ÉSZAKI HOMLOKZAT

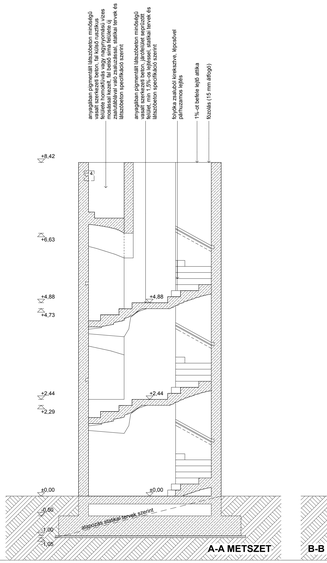

A-A METSZET

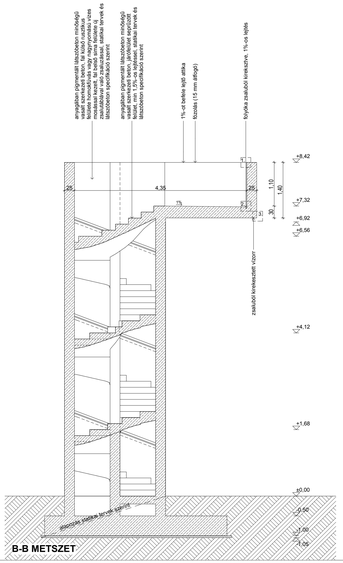

B-B METSZET

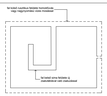

KILÁTÓ HOMLOKZATI FELÜLETKEZELÉSE

A betonfelületek, kezelések a látszóbeton specifikációban leírtak alapján készüljenek, a végleges vezető mintafelületek alapján kerülhet kiválasztásra a tervezők jóváhagyásával.

megjegyzések:
A tervező a tervezik írásbeli engedélye nélkül eltérni nem kihet.
A szinket, választott anyagokat kivszítéket és megrendelőket egyezterni kell, festésnél színpróba kötelező!
Műszaki a helyszínen ellenőrizendő!
A munkálatok csak a vonatkozó szabályok szerint végezhetők el!
A munkálatok csak a kivitelező által készített gyártmányterveik jóváhagyása után kezdhetők el.
A dokumentációban szereplő kitakarásban szereplő tételek tájékoztató jellegűek! Az ajánlatkérő Kivitelező köteles a kivitel tervek alapján a kitakarásban szereplő munkálatok és anyagfelvonási mértékeit és mennyiségit saját és alvállalkozói munkáját tekintve ellenőrizni. A feltárás elmaradásából, vagy nem megfelelő ennek az eredő kárért a felelősség a Kivitelező terhet az ajánlattételnél, a szerződéskötésnél és a kivitelezésnél egyaránt!
A tervek a vonatkozó szabványok és jogszabályok figyelembevételével lettek elkészítve. Felelősséget a Kivitelező ezekért javasolhat. A javasolt megoldások tervezésére és alkalmazására csak a Tervezővel való egyeztetés, és a Tervező írásbeli hozzájárulása alapján kerüljön sor. A Tervező átalátan csak olyan alternatív megoldásokat fogad el, amely a gazdaságosság szempontok mellett műszaki, minőségi és esztétikai szempontból a egyaránt kedvezőbb végeredményt jelentenek a kiírt tervben megcélzottnak.

A tervezési építmények és módgyanatok kitűzése csak az építész tervező(k) közreműködésével kezdhető meg.
Az építés munkálatok a műszki-egyezteni csak az építész tervező(k) által jóváhagyott műszki alapján kezdhető meg.
A terv csak a vonatkozó statikus tervekkel és látszóbeton specifikációval együtt érvényes!
A tervező(k) jóváhagyása nélkül, a tervezőt eltérő módok terletemmel megszólítat épületeket és módgyanatt a tervező(k) szerint, semmiyen felelősséget nem vállalnak;
Az építész és szakág terek közötti eveltegés elkerülendőek ezekt az építészet és a szakterszétlest a egszétrt kell!

A jegyzés-építési engedélyezési terv tervezői:
vezetője:
Vasáros Zsolt DLA - építész É1-01-124710
Schunk Szabolcs - okl. építőmérnök
Szigeti István - okl. építőmérnök
Tóth Márton Zoltán - okl. építőmérnök
tervezők:
Vasáros Zsolt DLA - építész É1-01-124710
Antal Gabriella - okl. építőmérnök
Borzsák Veronika - okl. építőmérnök
Varga Piroska - okl. építőmérnök

Az építési engedélyezési eljárás - védőépület: BO-ÉRD/ÉH/B-2/2014 kelt: 2014.01.10. jogerőre emelkedése: 2014.01.31.
hatósztatnak száma: tervezési: BO-ÉRD/ÉH/T-3/2014 kelt: 2014.03.21. jogerőre emelkedése: 2014.04.25.

A bontási engedélyezési eljárás - védőtető: BO-ÉRD/ÉH/B-8/2014 kelt: 2014.03.18. jogerőre emelkedése: 2014.04.07.
hatósztatnak száma:

megrendelő/partner:	**Rudapithecus Látványtár a Majomnaszigeten - Védőépület-együttes fogadóépülettel és tanösvény**
	Városi Önkormányzat Rudabánya, 3733 Rudabánya Gvadányi utca 47. képviseli: Dr. Sallai Árpád climzetes főjegyző és Szobota Lajos polgármester
helyszín:	3735, Felsőtelekes, külterület, hrsz. 02/2 (védőépület-együttes és fogadóépület) 3735, Felsőtelekes, külterület, hrsz. 02/9, 02/10 (tanösvény)
tervfajta:	**Építési kivitelezési terv** — dátum: **2015.01.23.**
terv:	**Tanösvény "D" kilátó** — fajta: **1:50, 1:200, 1:5** — **TD**

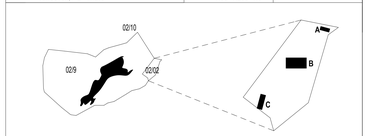

NARMER építészeti stúdió
Narmer Építészeti Stúdió Bt. t.: 06 1 264 1444
1046 Bp., Homokrétvége utca 123. tér 1. t.: 06 1 264 1445
1114 Bp., Bartók Béla út 37. fl.9. e.: narmer@narmer.hu

BME ÉPK Építőművészeti Doktori Iskola oktatási/kutatási projektje www.borsod2050.hu

TERVEZŐK:
Vasáros Zsolt DLA felelős vezető tervező
Antal Gabriella építész tervező
Varga Piroska építész tervező

X-pol Mérnöki Szolgáltató és Tanácsadó Kft. 1146 Budapest, Fogarasi út 27/B. e.norbert.blasius@gsb.hu
Blasius Norbert tartószerkezet tervező T-05-0807; tartószerkezet szakértő SZ/31-05-51205
Szántó Roland (Alap-Geo Kft.) geotechnikai tervező GT-T-01-10704

Ágoros Kereskedelmi és Szolgáltató Kft. 1024 Budapest, Buday László utca 5/b. e.ágoros@agoros.hu
Makány Csaba épületgépészet tervező G-T-01-12347
Molnár Tamás épületgépészet tervező G-T-01-12714

V.A.-IQ Elektromos tervező és Mérnökszolgáltató Kft. 1012 Logod utca 54. e.petak@vaiq.hu
Peták András villamosmérnök V/VN-13-14678

Horváth István tűzvédelmi szakértő, I-7/02013
Kormányos Anna okl. vízhasználatra környezetvédő szakmérnök
Dr. Kordos László kőfehely-feltárások vezetője

MESTER-GEO Mérnöki és Geodézia Kft. 1128 Budapest, Kos János utca/korsó u. 11. e.mozsi@mgeo.hu
Mozsi Ferenc vezető geodéta GT-T-01-10704

ALAP-GEO Mérnöki Szolgáltató Kft. 4944 Fábrád, Fő utca 28. e.szanto.roland@alapgeo.hu
Szántó Roland geotechnikai tervező GT-T-01-10704

VPI Stúdió Bt. 1029 Budapest, Nádasdy u. 4. e.info@vpi.hu
Varga Péter István DLA építész, látszóbeton szakértő

Multi Konyha Kft. 1117 Budapest, Budafoki út 64. e.kaszab.piroska@multikonyha.hu
Kaszáb Piroska konyhatechnológus tervező

Jelen terv a NARMER Építészeti Stúdió Bt. szellemi terméke, mely a szerzőjére szerzői jogszabályok szerint áll. A szellemi termék egészének, részeinek vagy részleteinek analog vagy digitális módszerrel történő reprodukálása, rögzítése, feldolgozása, bemenő vagy kimenő felhasználása, nyilvánosságra hozatala, sokszorosítása vagy terjesztése az megszerzőjének írásbeli engedélyével lehetséges a produkcióban résztvevő a produkcióban résztvevő vagy módosítása a szerző írásbeli engedélye nélkül szerzői jogsértő és büntetőjogi következmény.
A TERVEZŐTŐL ELTÉRNI A TERVEZŐ RÁSZÓLÍ ENGEDÉLYE NÉLKÜL NEM LÉHET!
A MÉRETEKET A HELYSZÍNEN ELLENŐRIZNI!