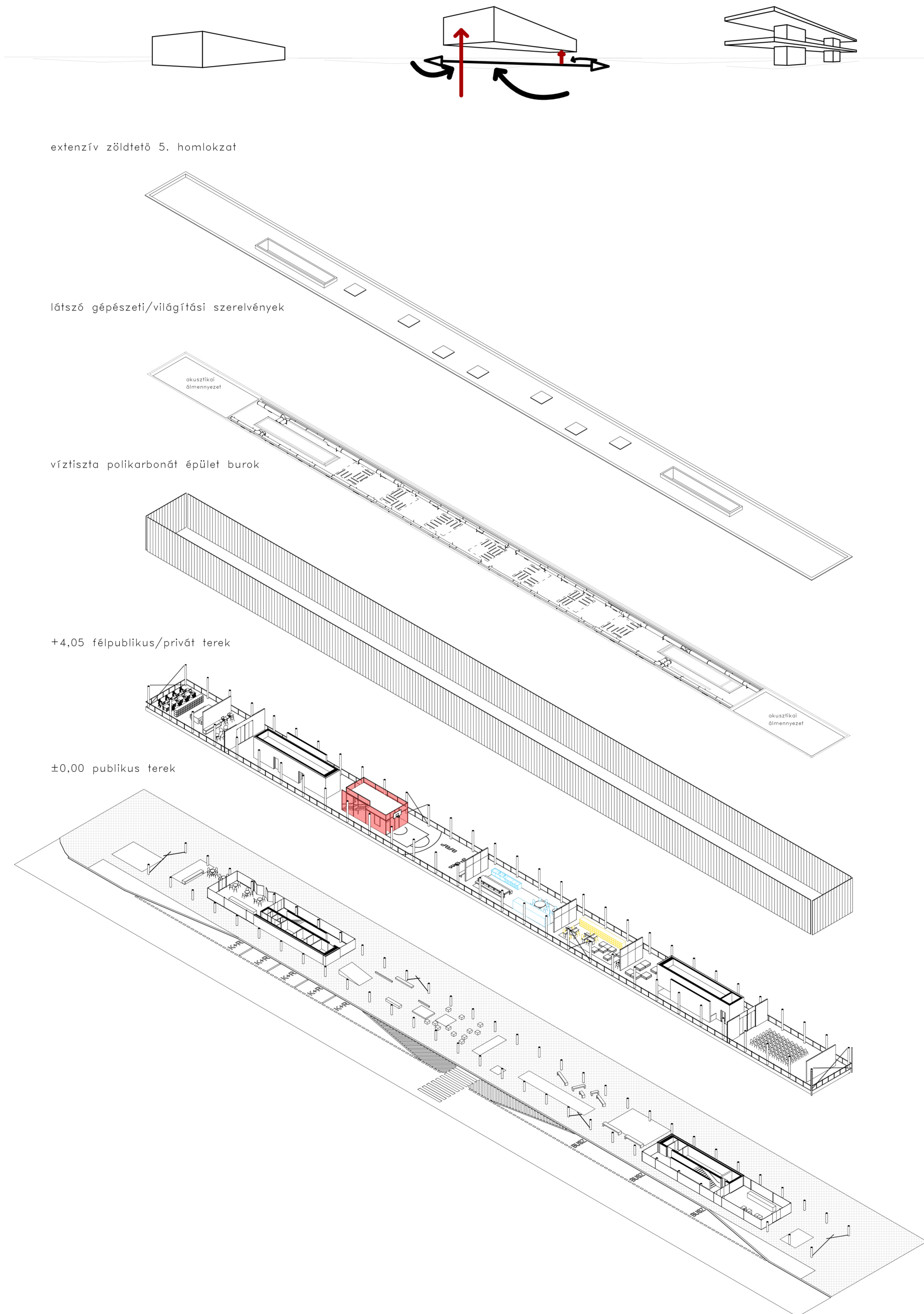


TÖRTÉNELMI BELVÁROS	terület: ~6,16 km ² lakónépesség: 29 587 fő lakásállomány: 13 187 db
ÉSZAKI BELVÁROSI ÖV	terület: ~5,59 km ² lakónépesség: 13 973 fő lakásállomány: 5 290 db
SZECHENYIVÁROS	terület: ~3,03 km ² lakónépesség: 21 666 fő lakásállomány: 9 470 db
ZÖLD FOLYOSÓ	terület: ~39,4 km ² lakónépesség: 1 528 fő lakásállomány: 589 db
NYUGATI KERTVÁROSI ÖV	terület: ~6,25 km ² lakónépesség: 8 671 fő lakásállomány: 2 972 db
DÉLI VÁROSRESZ	terület: ~18,23 km ² lakónépesség: 9 999 fő lakásállomány: 3 623 db
SZATELLIT TELEPÜLÉSEK	terület: ~7,08 km ² lakónépesség: 5 522 fő lakásállomány: 3 017 db
KERTSEGEK	terület: ~26,9 km ² lakónépesség: 5 215 fő lakásállomány: 2 096 db
TANYÁS KERÜLETEK	terület: ~233,37 km ² lakónépesség: 6 770 fő lakásállomány: 2 775 db
REPÜLŐTER ES VEDŐTERÜLETE	terület: ~30,7 km ² lakónépesség: 752 fő lakásállomány: 195 db

konceptió ábrák



KERÜLET TELJES LAKÓNÉPESSEGE:
21 666 fő

Lakónépességén belül
0-14 évesek aránya
17,8% 3857 fő


Lakónépességén belül
15-59 évesek aránya
67,8% 14689 fő

Lakónépességén belül
60+ évesek aránya
14,4% 3120 fő



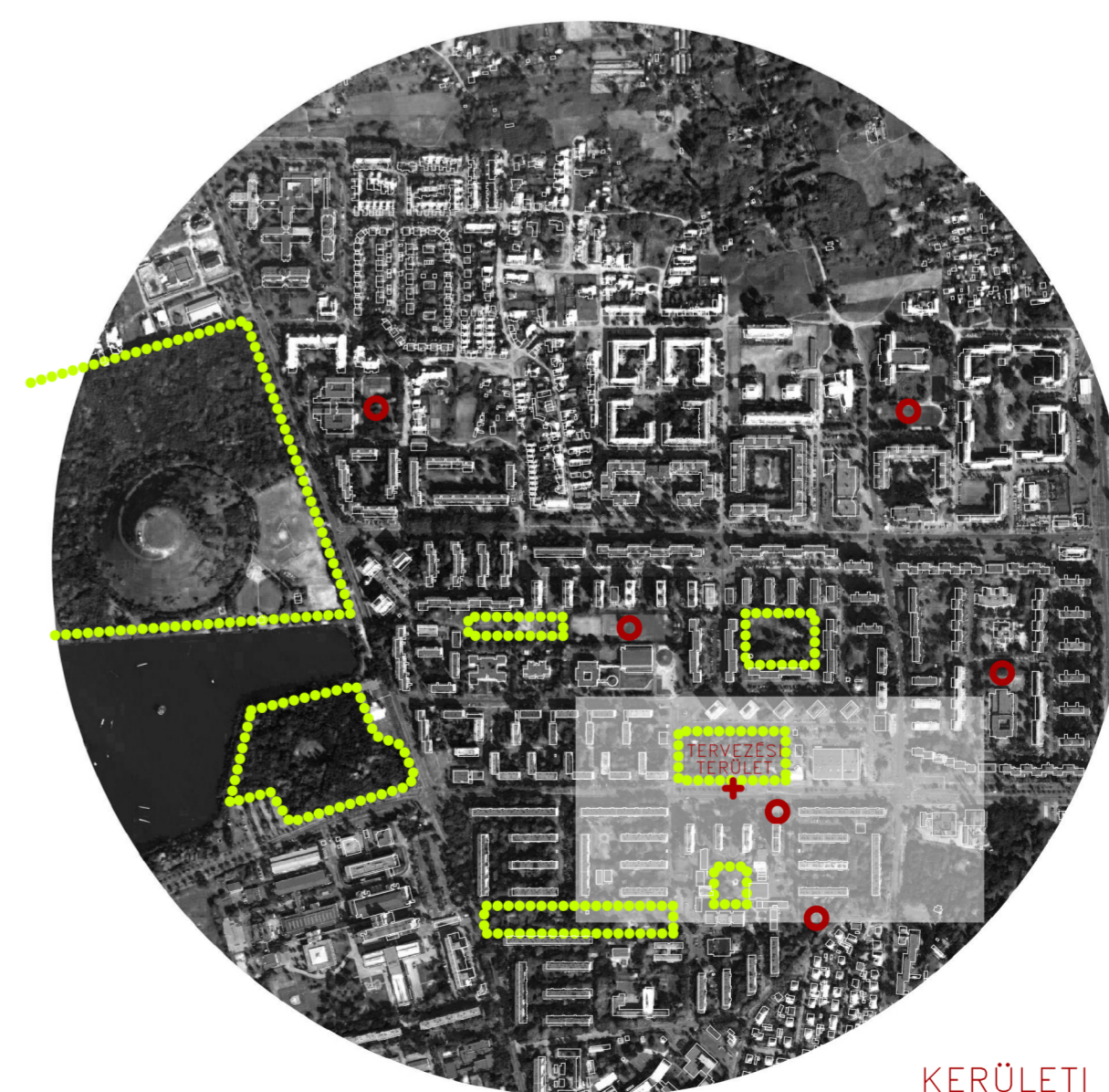
KÖZOKTATÁSI INTÉZMÉNYEK

- Bölcsőde, Óvoda, Általános iskola
- Középiskola, Gimnázium
- Főiskola



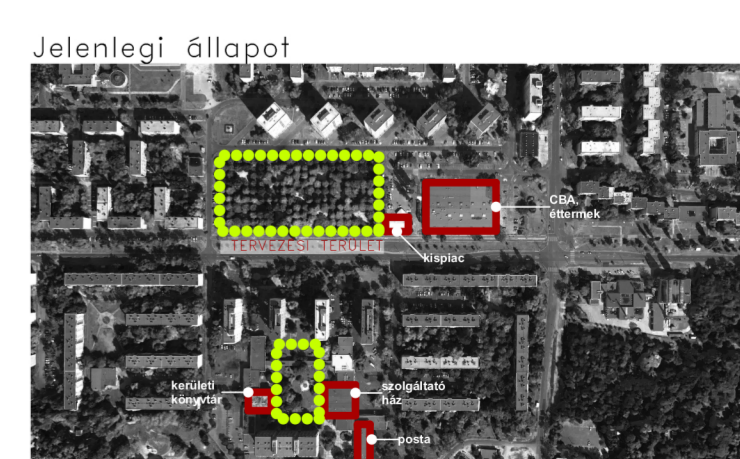
FŐ KÖZLEKEDÉSI TENGELEK

- Tömegközlekedési csomópont (buszmegálló)
- Tömegközlekedési csomópont (távolsági buszmegálló)
- Gyalogos sétány



REKREÁCIÓS TERÜLETEK

- Közterek, Közparkok, Zöldterület
- Sportolási lehetőség, Sport pálya



KERÜLETI KÖZPONT???