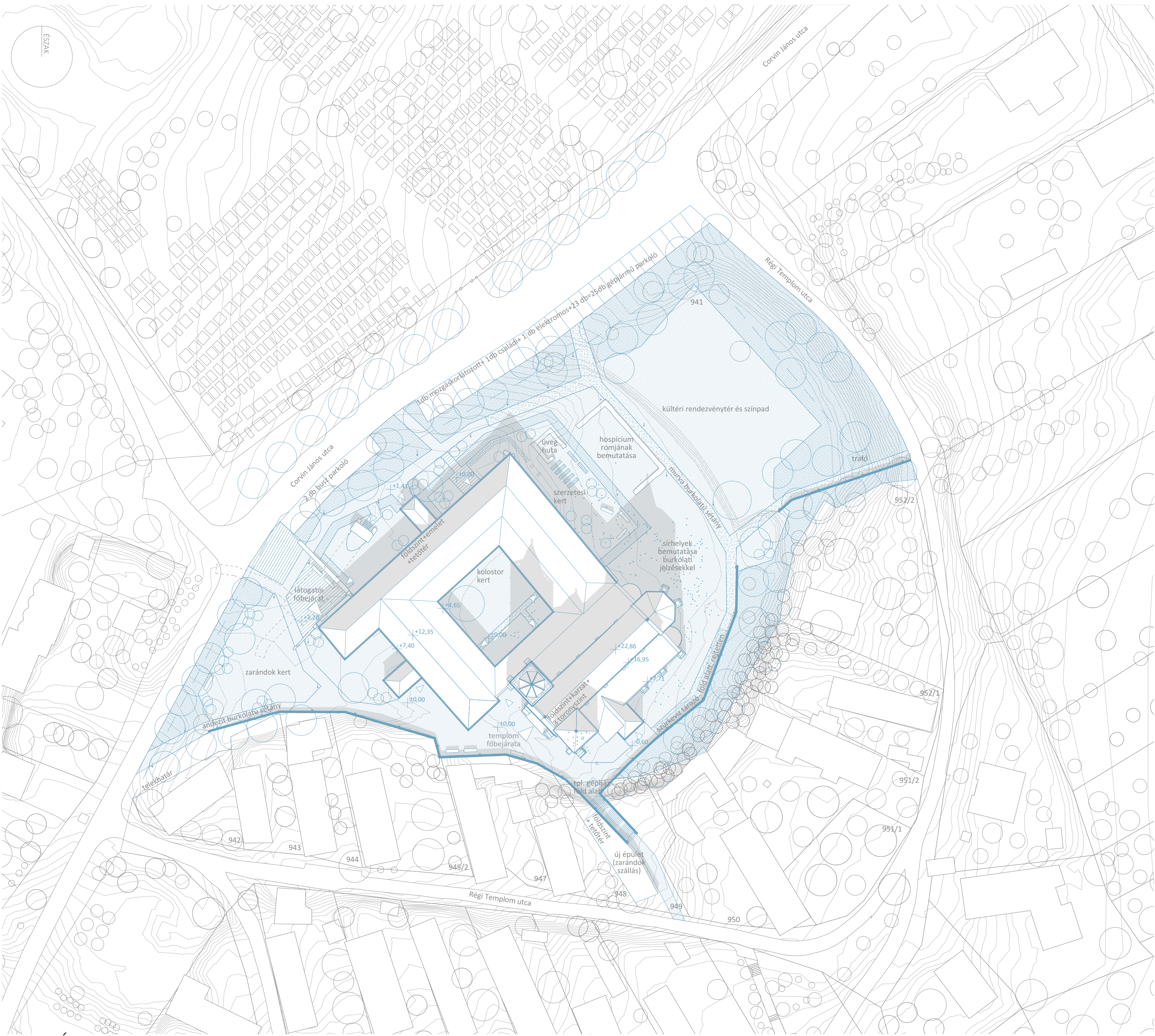




LATVANYTERV- AZ ÉPÜLETEGYÜTTES DÉLNYUGATRÓL



HELYSZÍNRAJZ 1:500

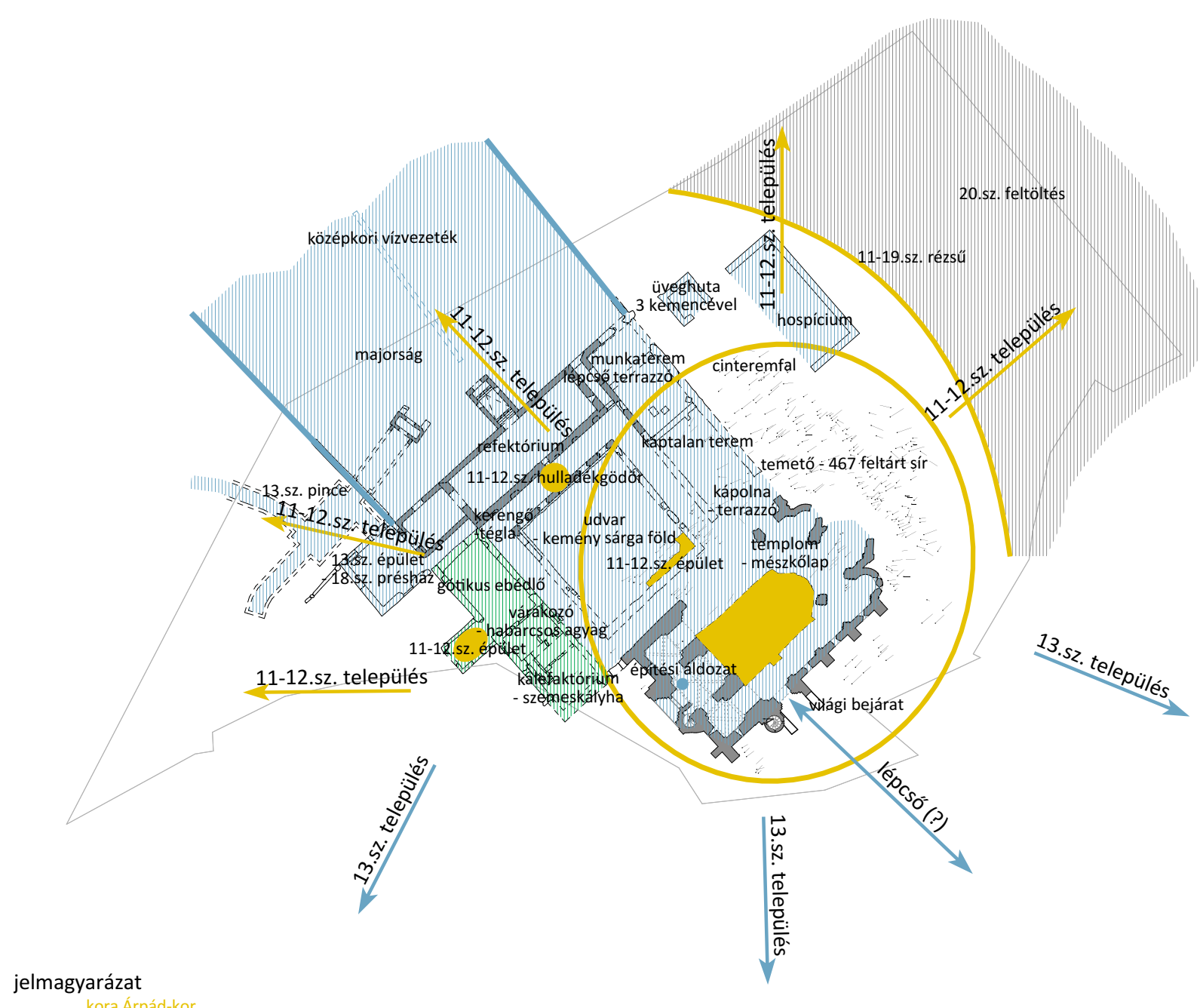


KERTEK VIRÁGAI- ECHINACEA, MARRUBIUM, PLANTAGO, ROSA CANINA, ROSMARINUS, VITEX

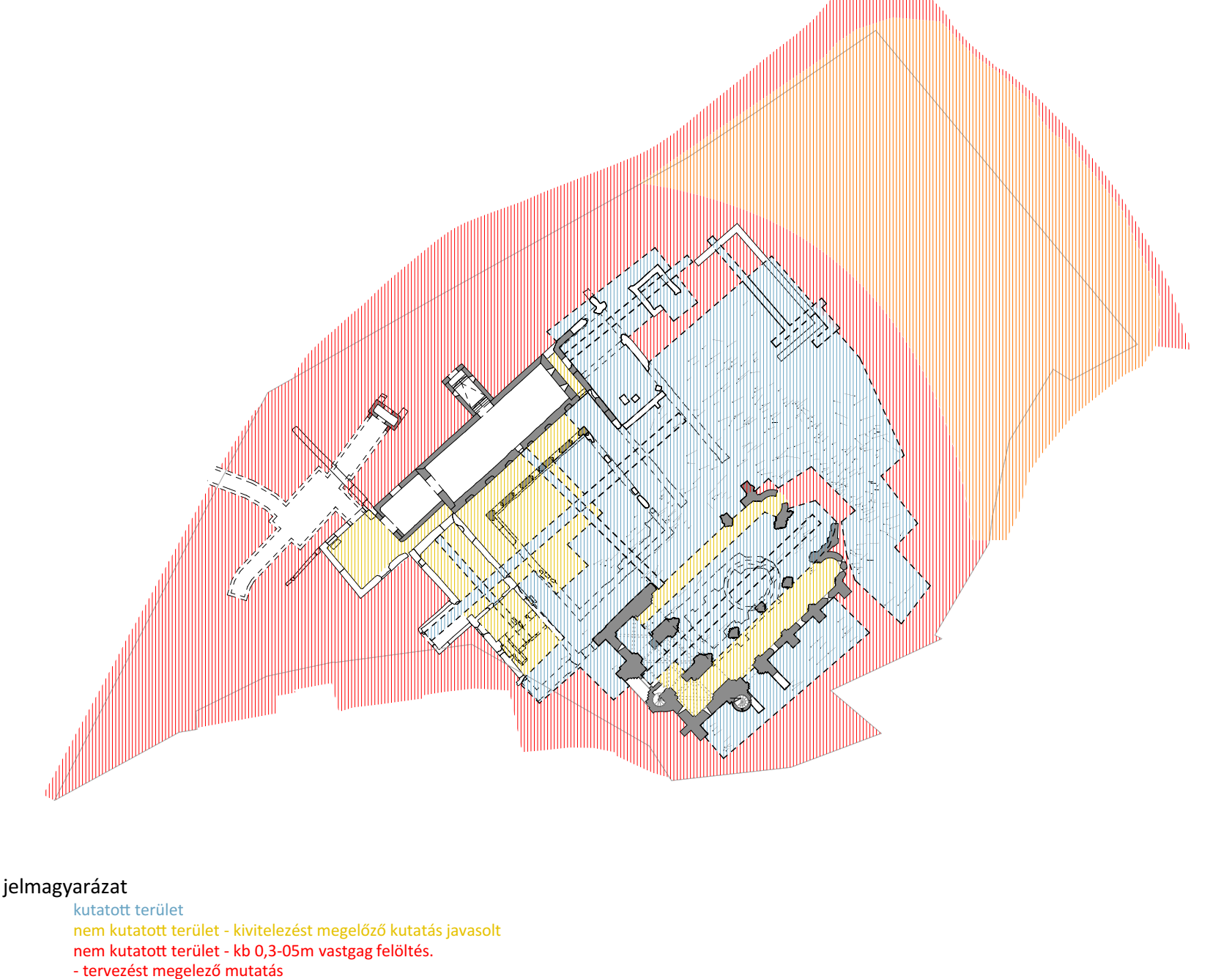
\* teremt a kolostor számos helyisége, azok egykori funkciója, padlóburkolatának anyaga  
 \* teremt a kolostortól északra eső terület funkciója => mágnánál  
 \* az északi pince 13.sz. sz. területén, a kolostortól nyugati épülethez  
 \* teremt a kolostor területétől, 11-12. századi épület maradvány  
 \* a prémonstréti építkezési előtt a település a templom és a temető közötti közlekedés, a hely állományba került el  
 \* a prémonstréti építkezések után a település a völgy irányába helyeződött át  
 \* kb. 7-8 sz. feltárása és földgázokra került (temető az elhunyt kora, neme, korszak, stb.), számos sír még feltáratlan  
 forrás: Valtér 2023

\* a kolostor és templom területét, azok környezetét Valtér Ilona régész számos kutatásával vizsgálta. Ezek a vizuálisan ismertek feltérképeztek.  
 \* a kolostor és a templom egy része nem volt kizárható stabilitási viszonyok miatt, illetve meglévő padlóburkolatok (számos szennyvíz, érem részbenben csatlakozó káncsok területek) rendelkezésük anyai információival, ami alapján tervezhető az egykori épületek területe.  
 \* Valtér Ilona kutatási anyagából az derül ki, hogy a templom és a kolostor környéke gazdag régészeti lelőhely (a korai település épületei itt helyezkedtek el, kisebb a magasság és egybe építkezések, a temető csak részben feltárt)  
 => a miatt meglévő régészeti feltárás és georadar vizsgálat nélkül jelentős a veszélye a régészeti emlékek elpusztításának, amelyben ezen területeken a föld alá nagy mélységi állapotmenny, épület kerül.

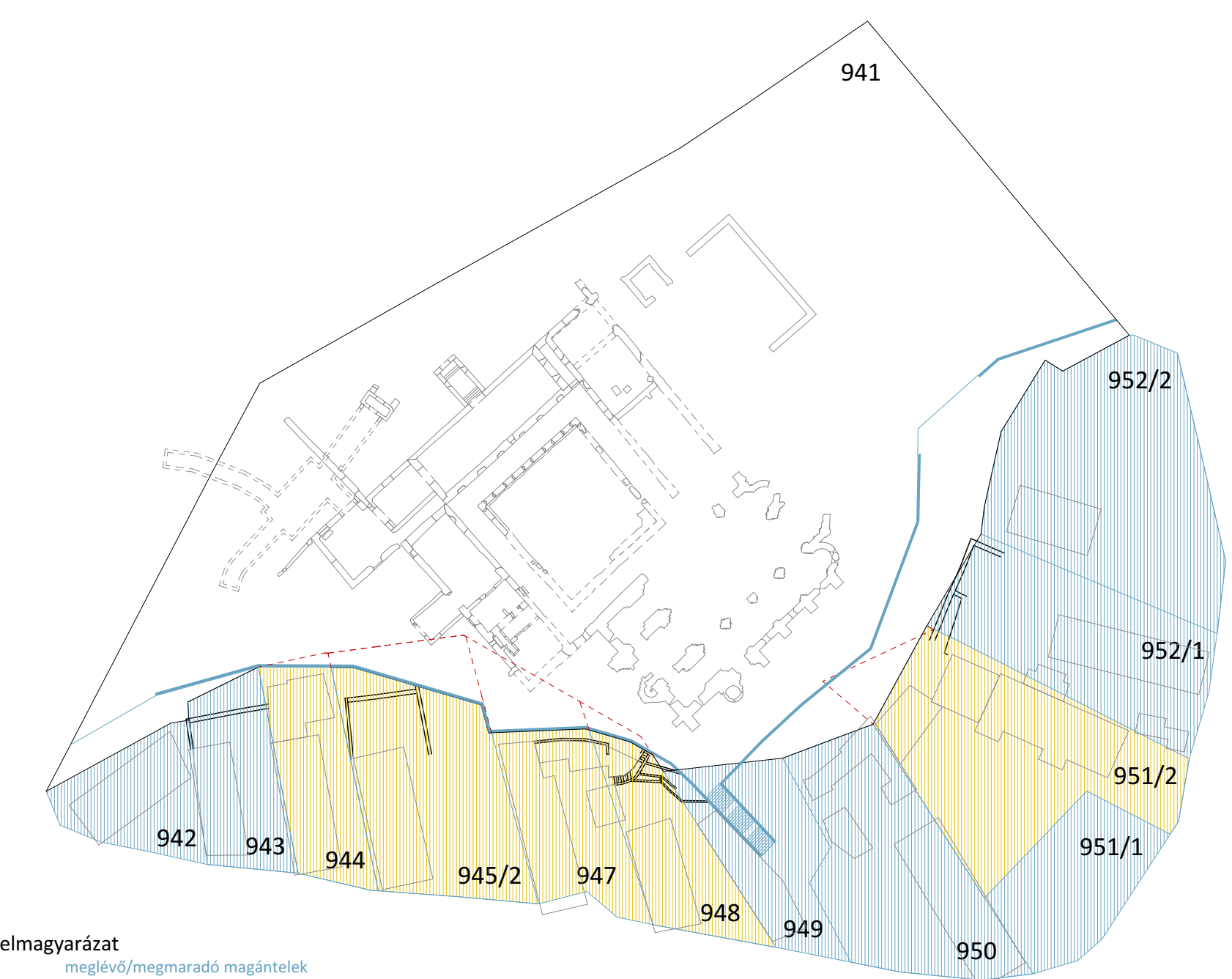
\* a romegyesztés azonos területen, az egyes részeit előtérül kello "pufferzóna" a magánékek felé  
 \* minél kevesebb magánékek érintése a módosítás  
 \* a magánékekkel ellátott a hasznosított terület (hátréti) feltárat előtti részi nem csökkentem



01. ÁBRA- KIEGÉSZÍTŐ KUTATÁS



02. ÁBRA- RÉGÉSZETI ÉRINTETTSÉG



03. ÁBRA- TELEKALKÍTÁS



BEILLESZTETT UTCAKÉP- A TEMPLOM ÉS LÉPCSŐ DÉLRŐL

A ZSÁMBÉKI ÖREGTEMPLOM ÉS KÖRNYEZETÉNEK MEGÚJÍTÁSA