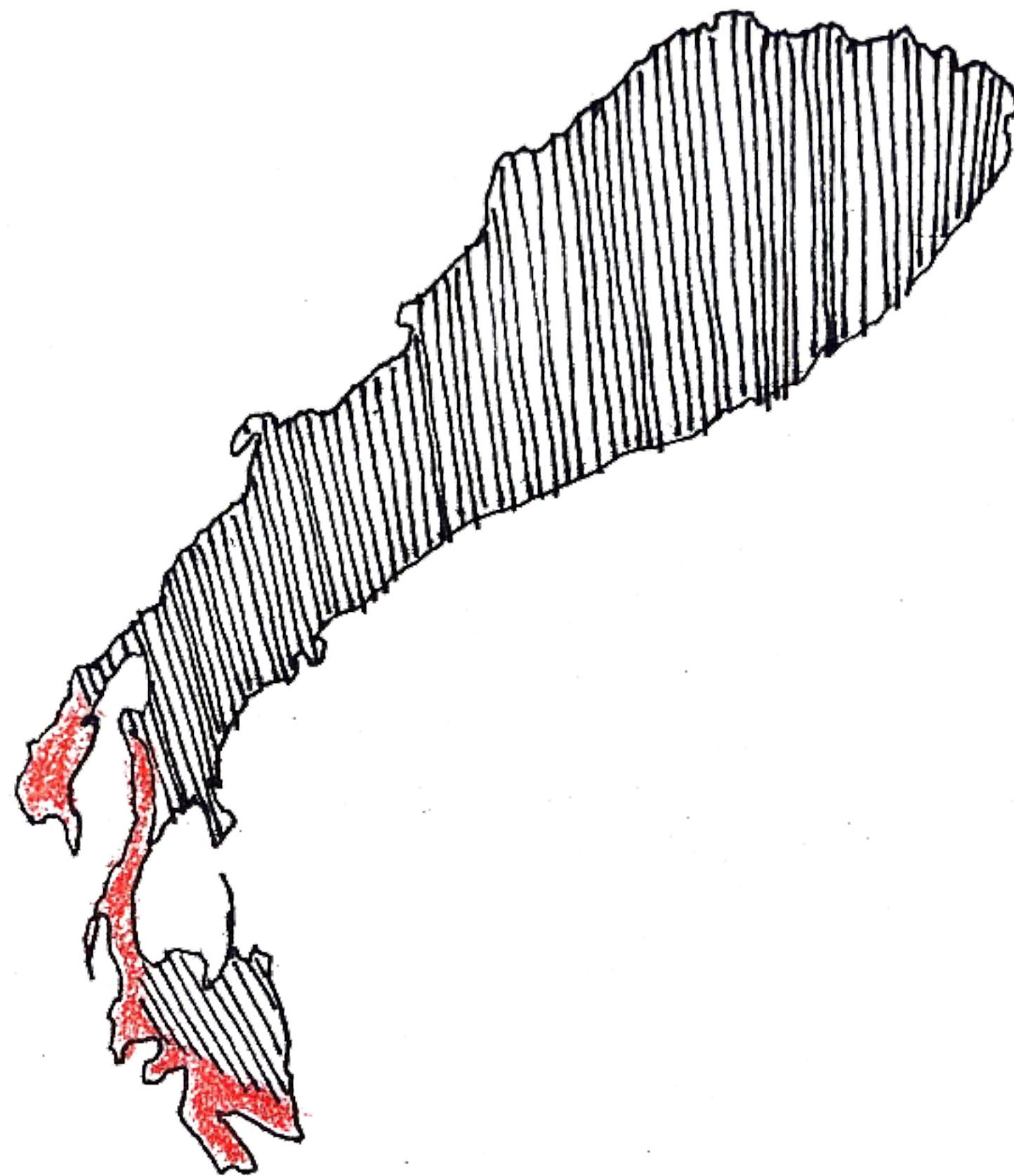


Fertőtó partjának újragondolása

Kátai Gréta, Kállai Csenge, Répás Janka

MOME
2024.




IGEN

- KIKÖTŐ
- MADÁRLES
- NAGY KÖZTÉR
- LAKÓ
- STRAND + KISZOLGÁLÓ
- ARÁNYOS

NEM

- SZÁLLODA
- PARKOLÓ
- ÖKOCENTRUM



ANYAG HASZNÁLAT

NÁD

AGYAG

FA



TERMÉSZETBE OLVADÁS









Jobb oldal vissza a természetnek



Fő közlekedési útvonal



Strand





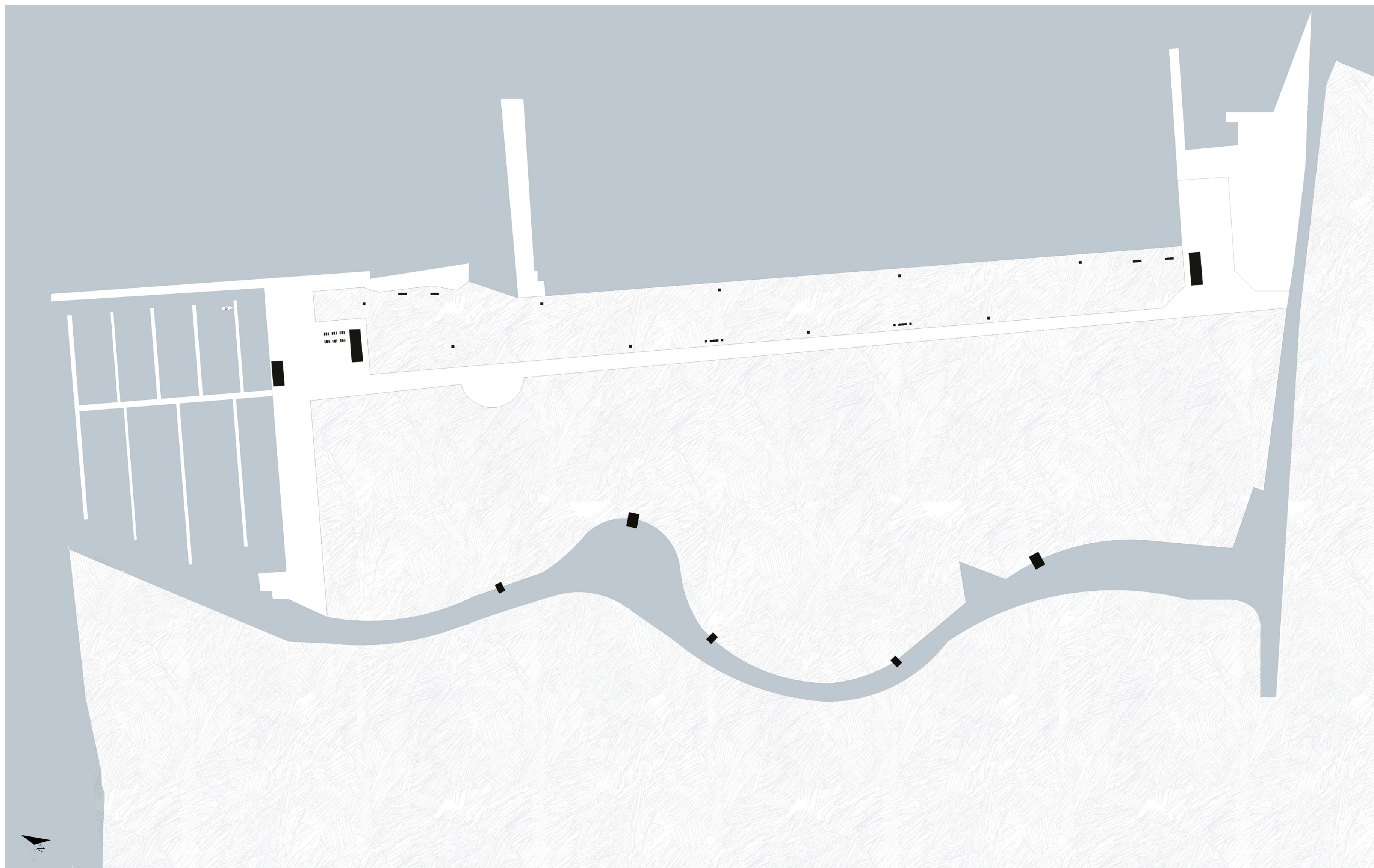
Megnyitás



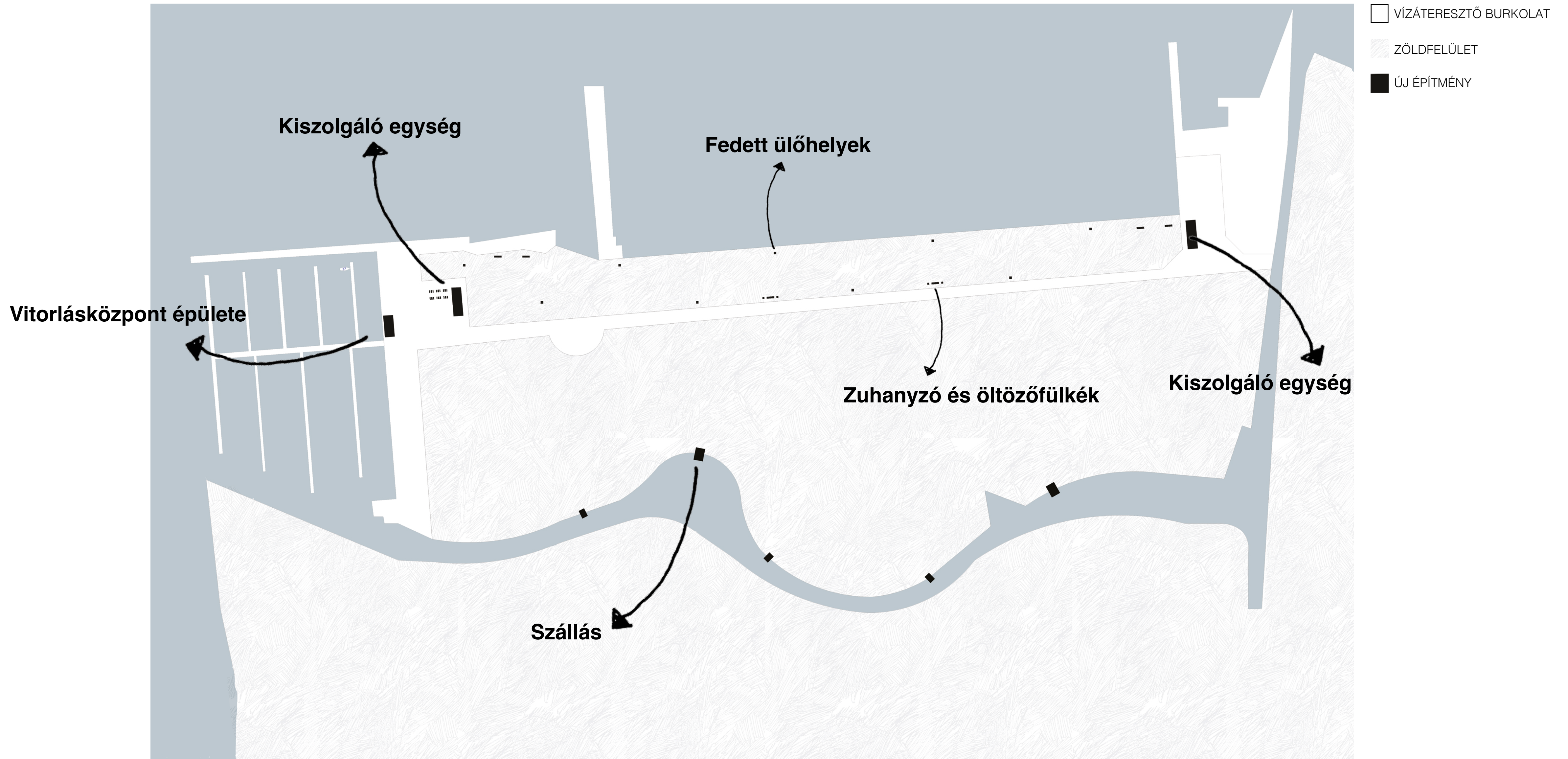
Megnyitás által körbehajózható




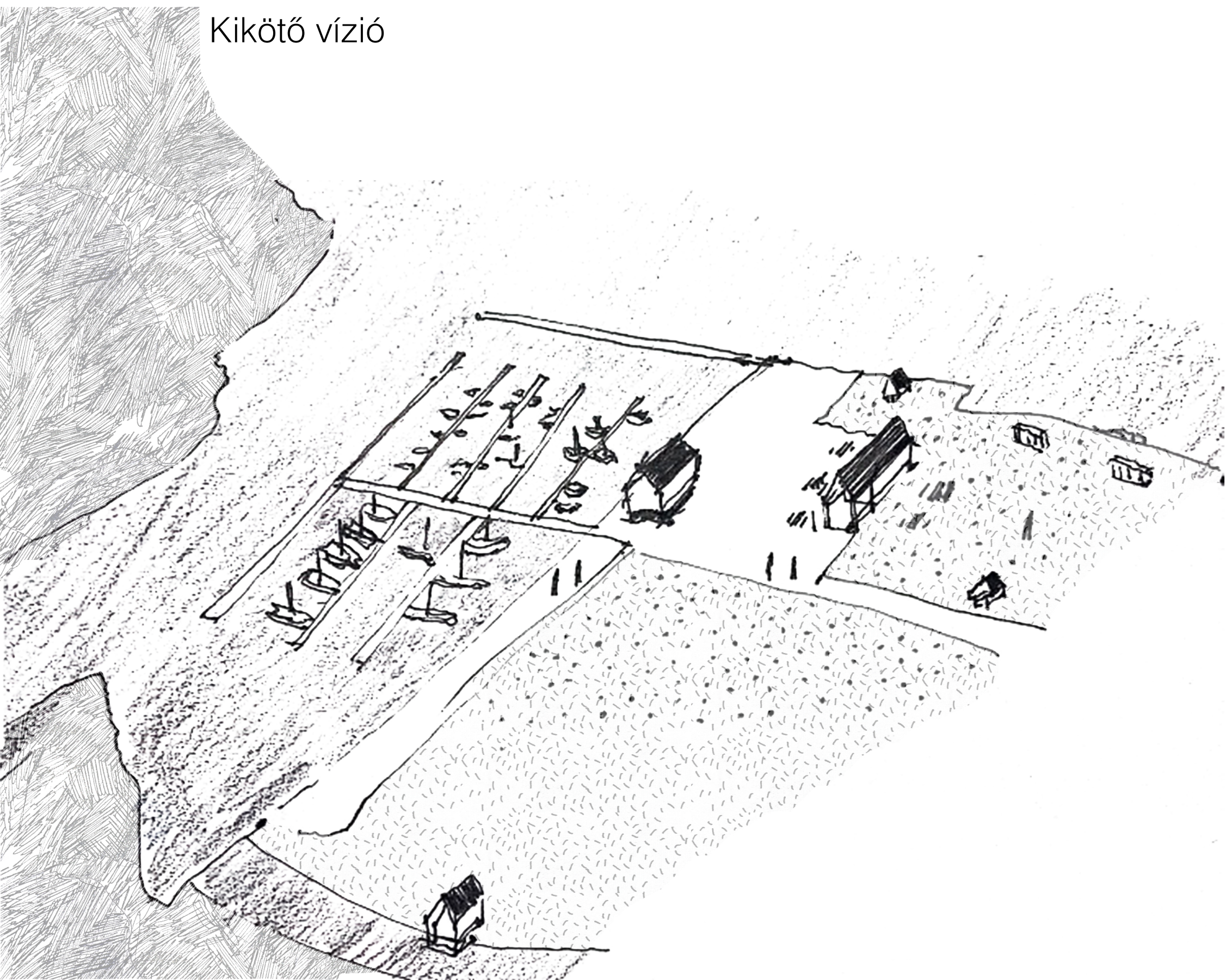
Ökocentrum / közösségi tér helye



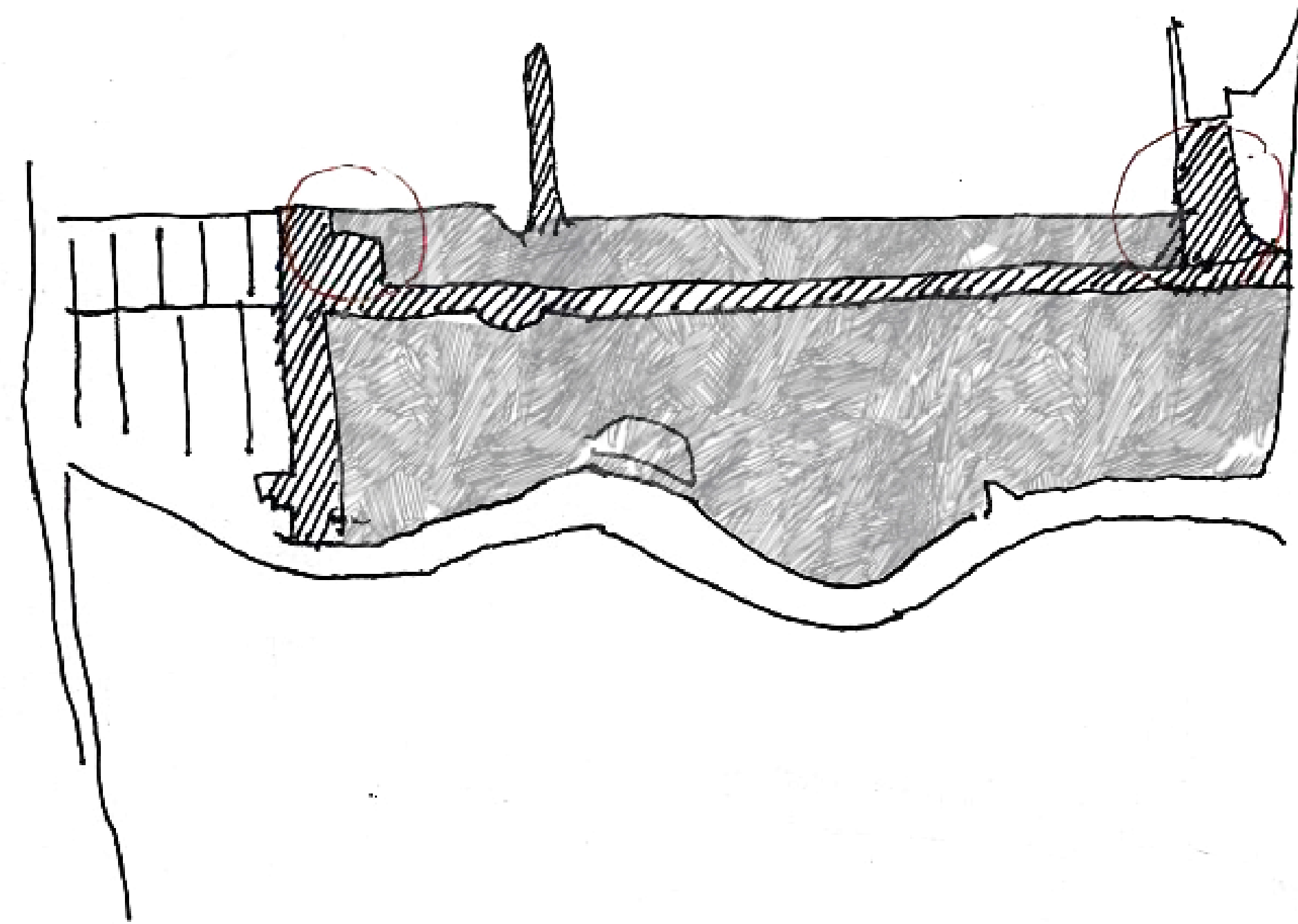
- VÍZÁTERESZTŐ BURKOLAT
- ▨ ZÖLDFELÜLET
- ÚJ ÉPÍTMÉNY



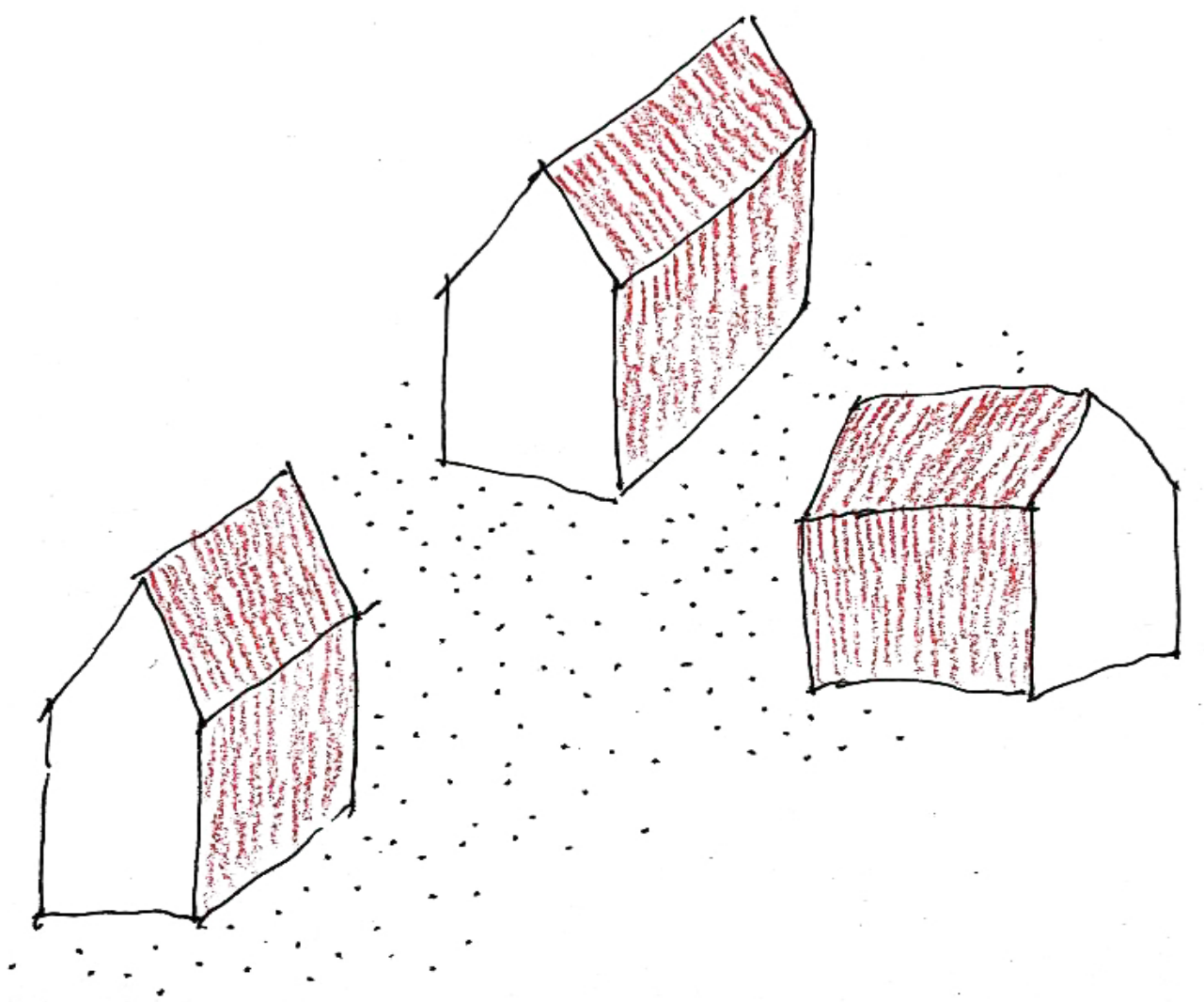
Kikötő vízió




Kikötő vízió

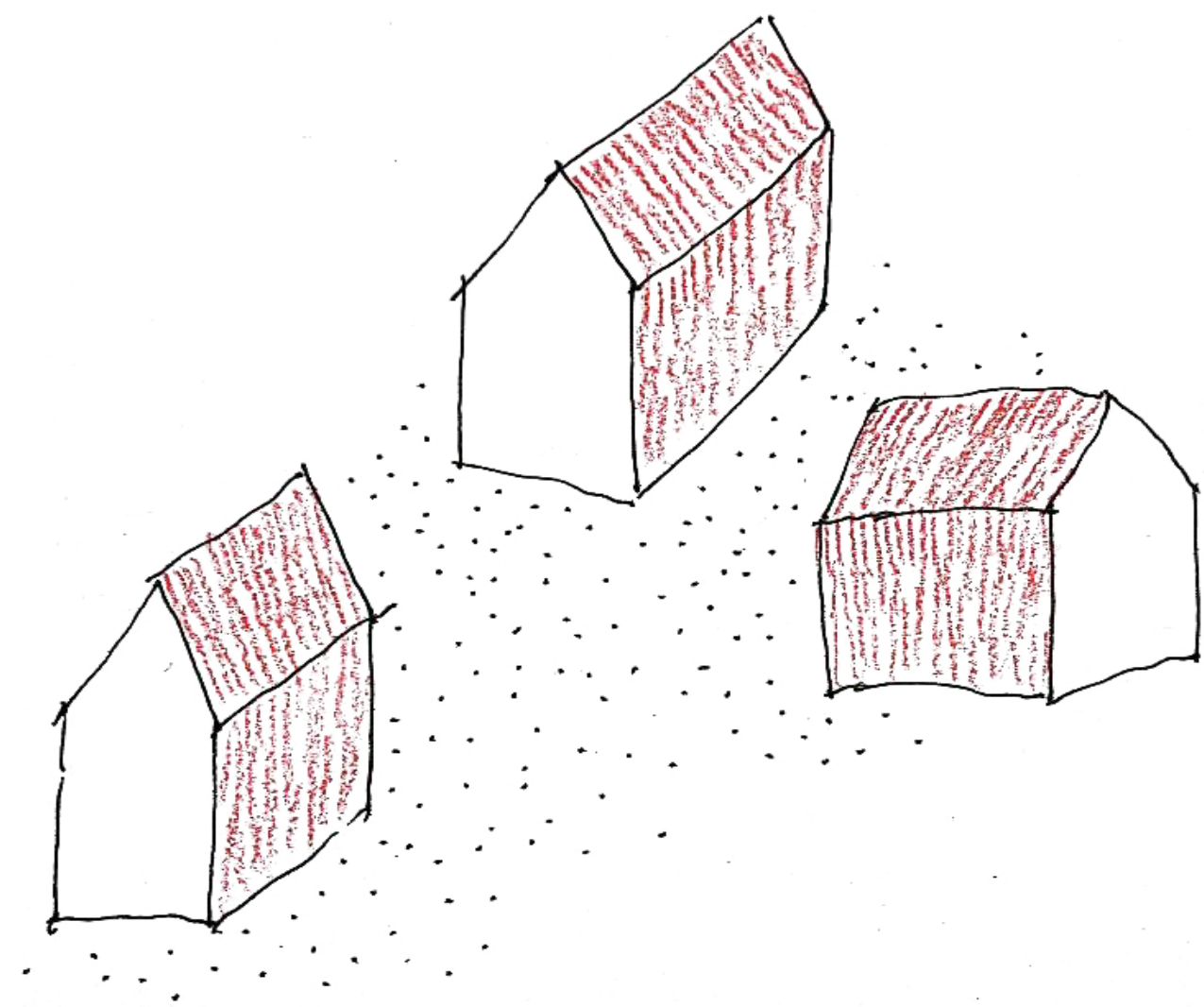


Kiszolgáló egységek helye

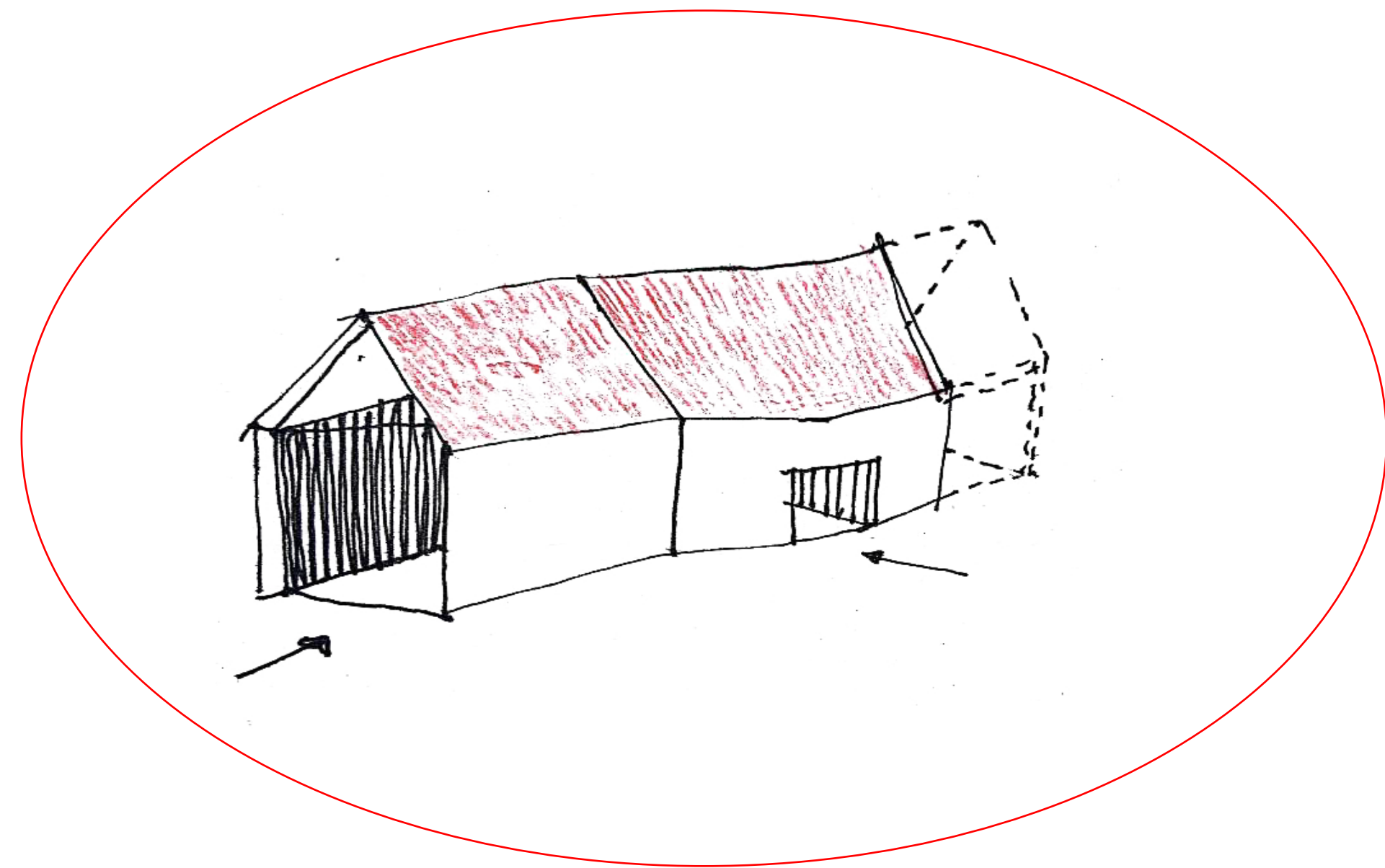


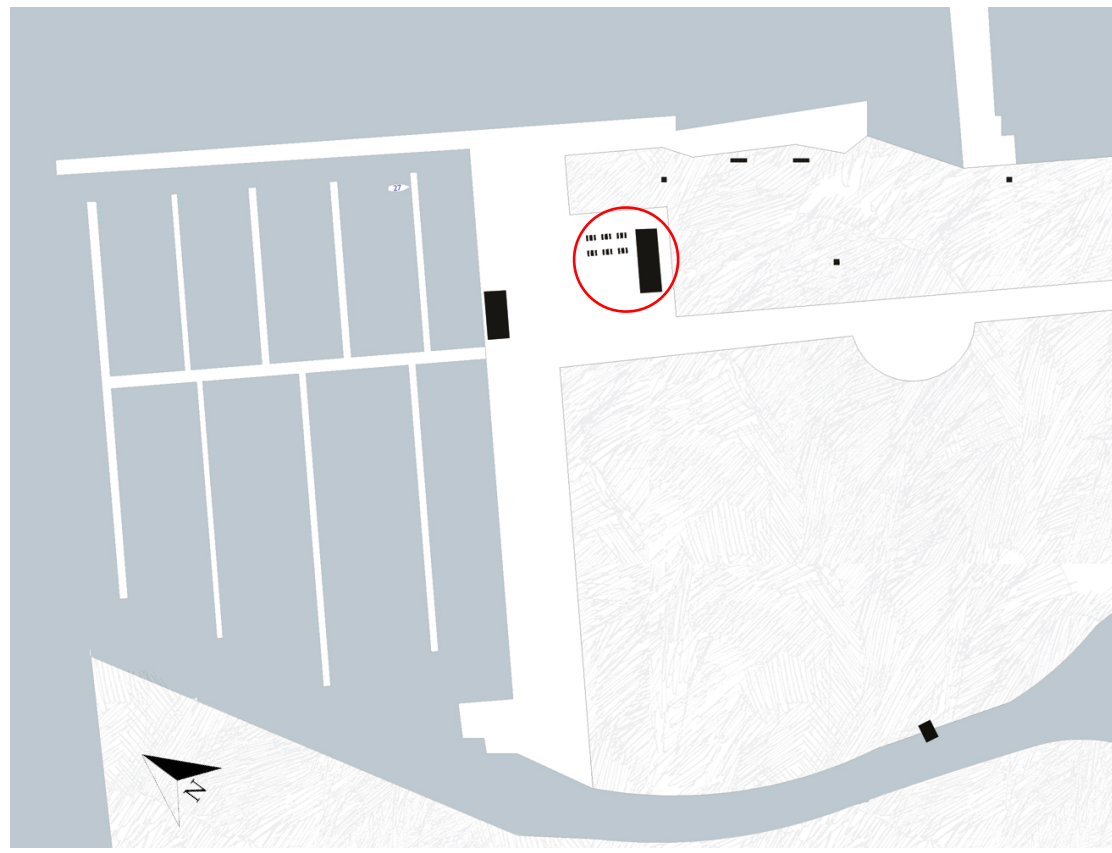
VS



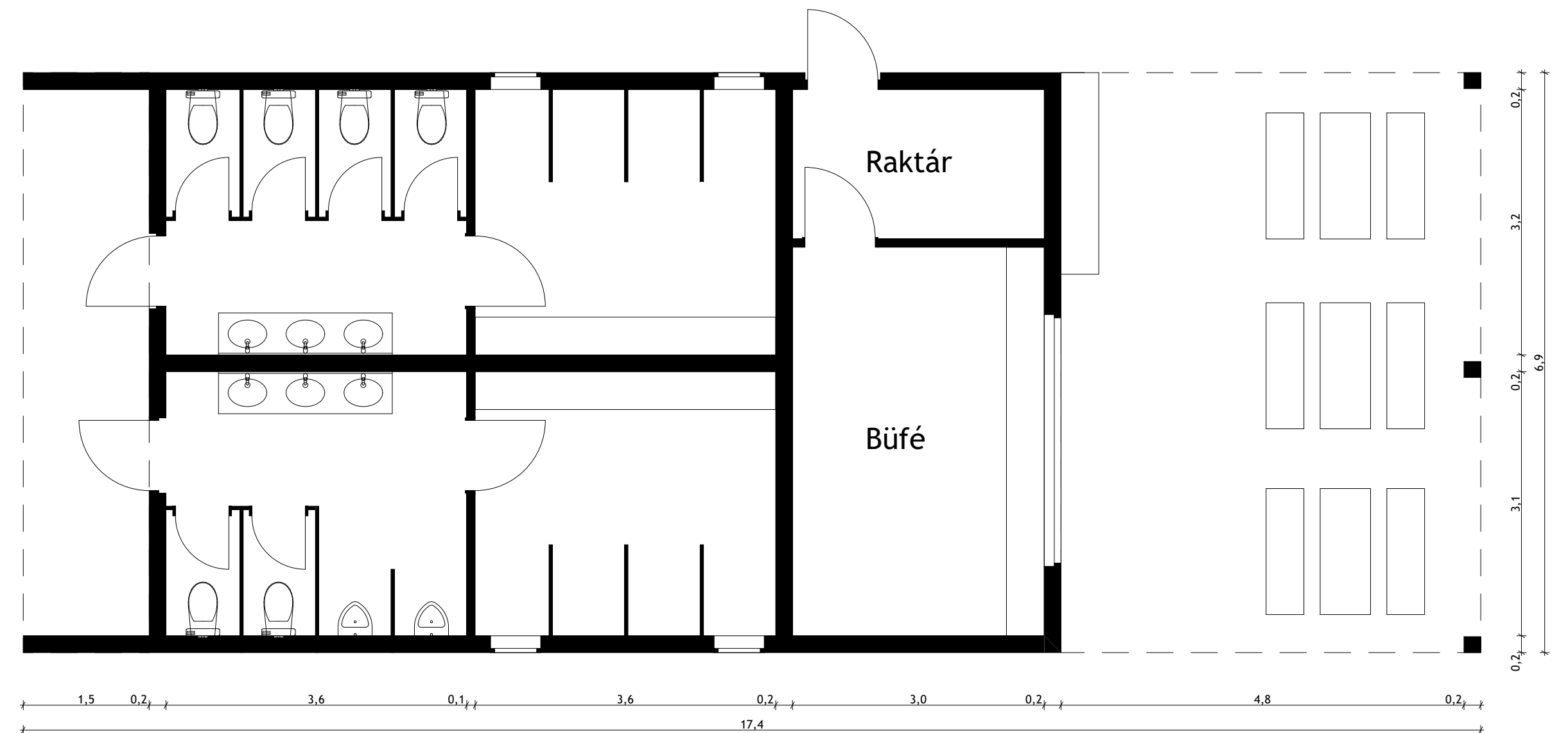



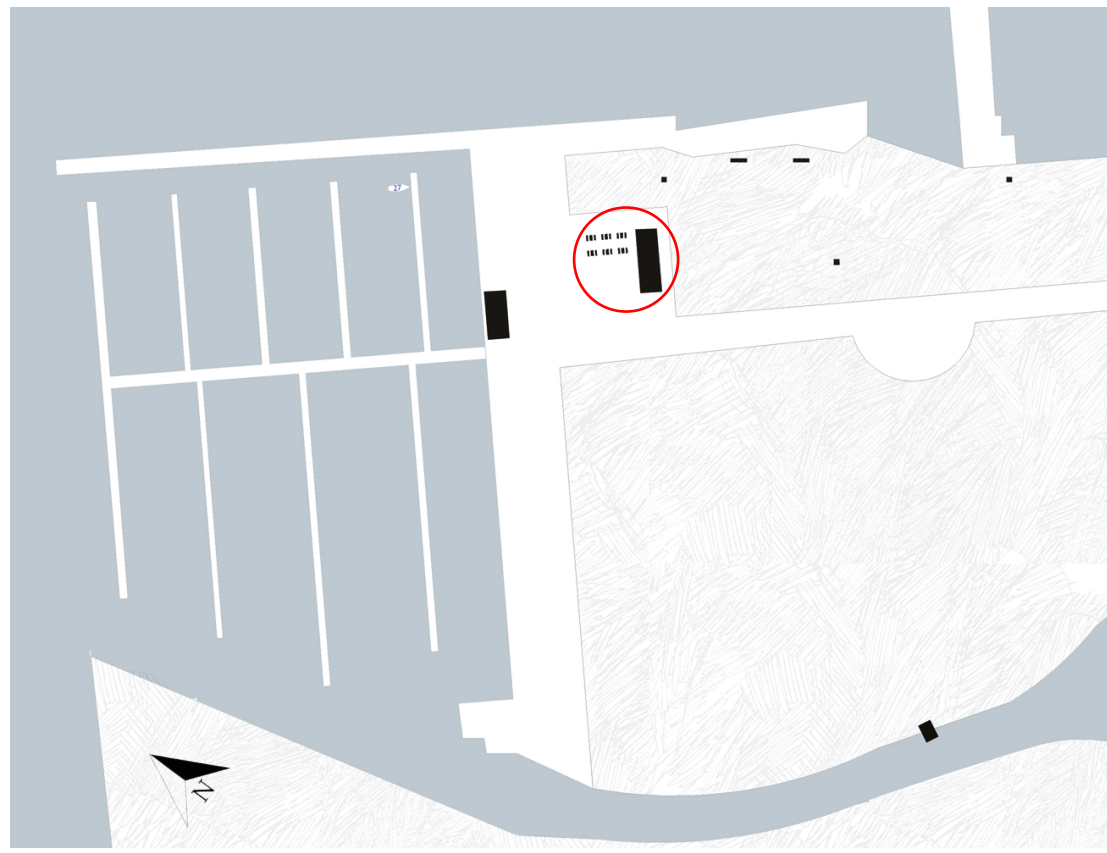
VS



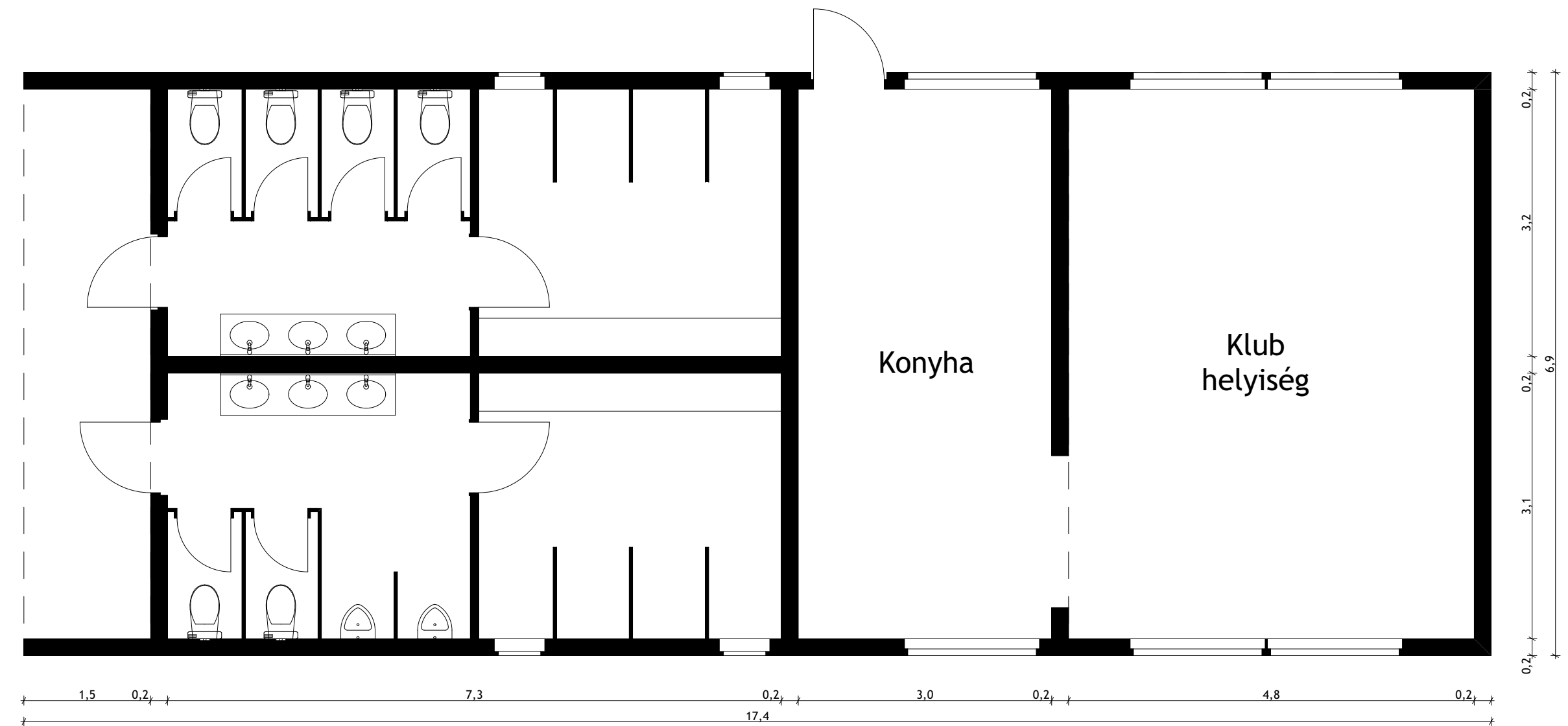



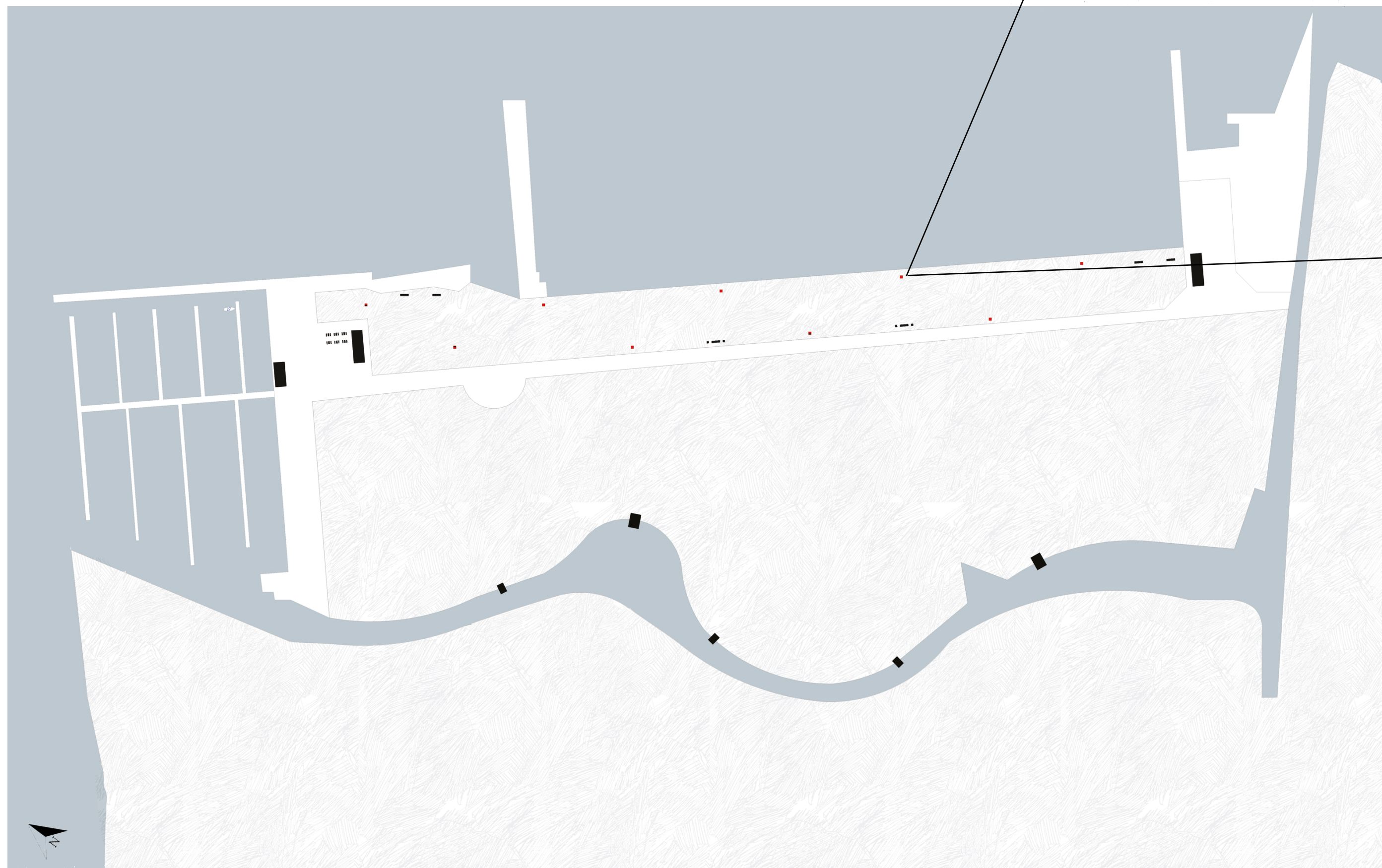
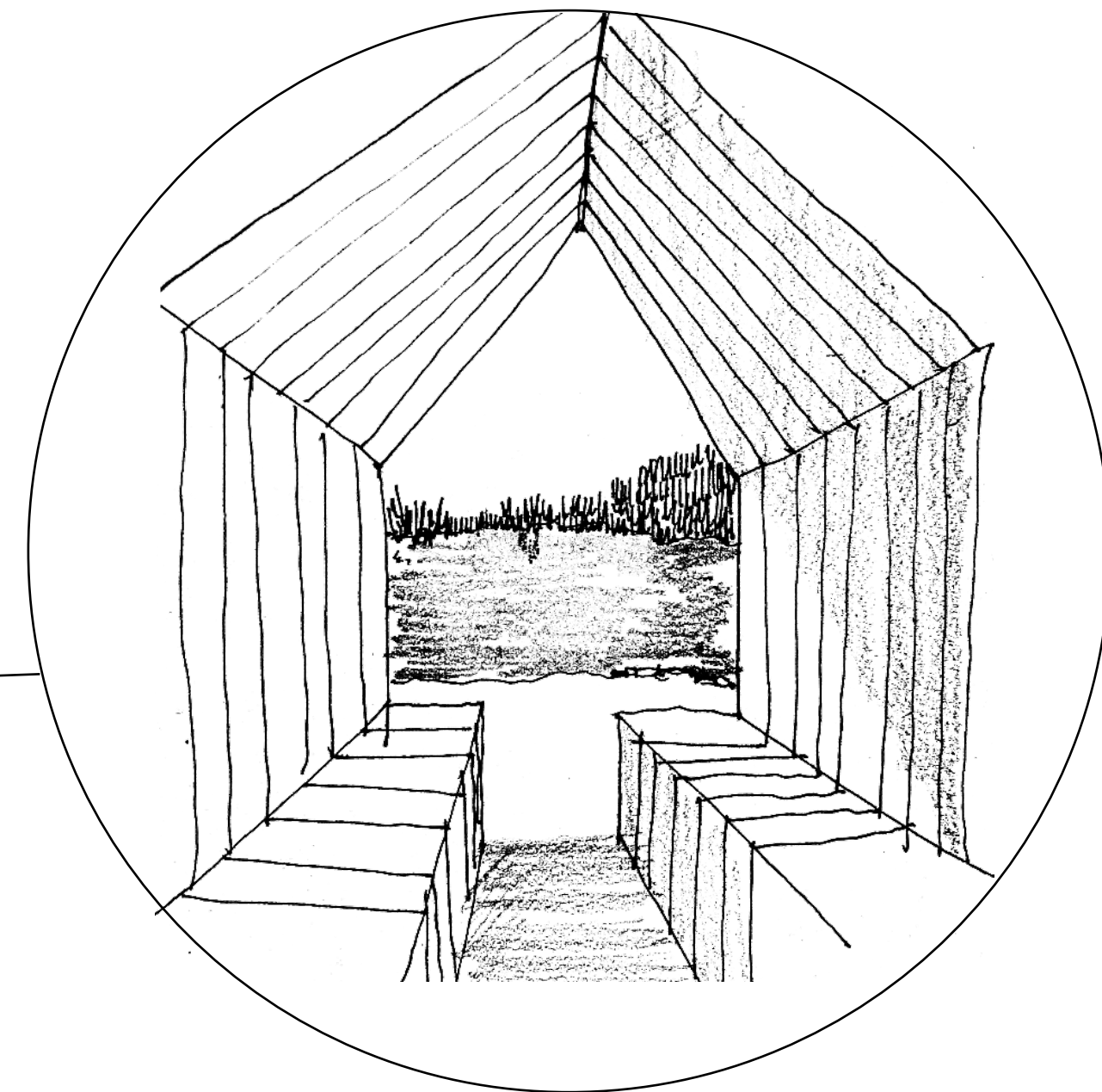

Vizes egység büfével és fedett nyitott térrel


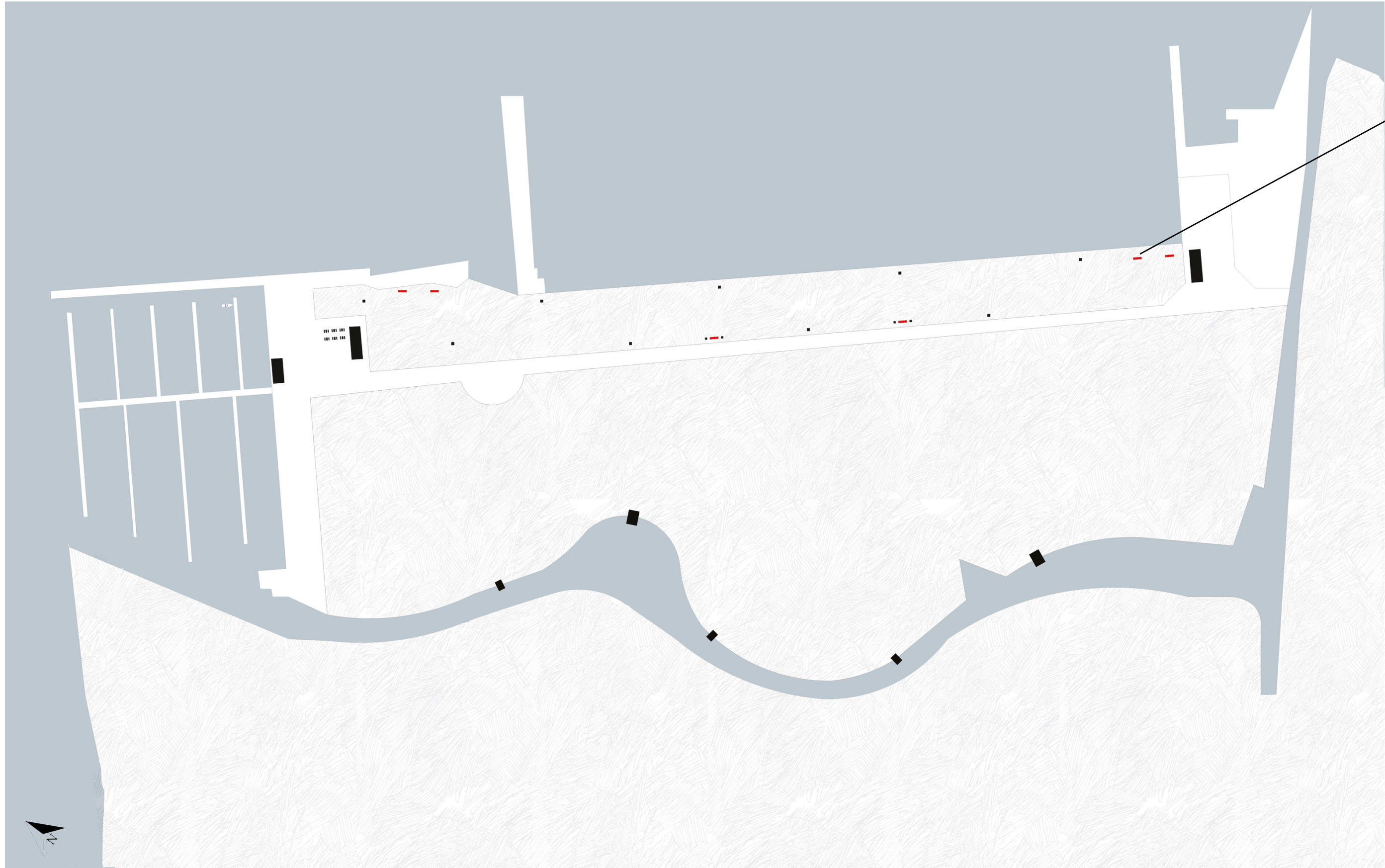


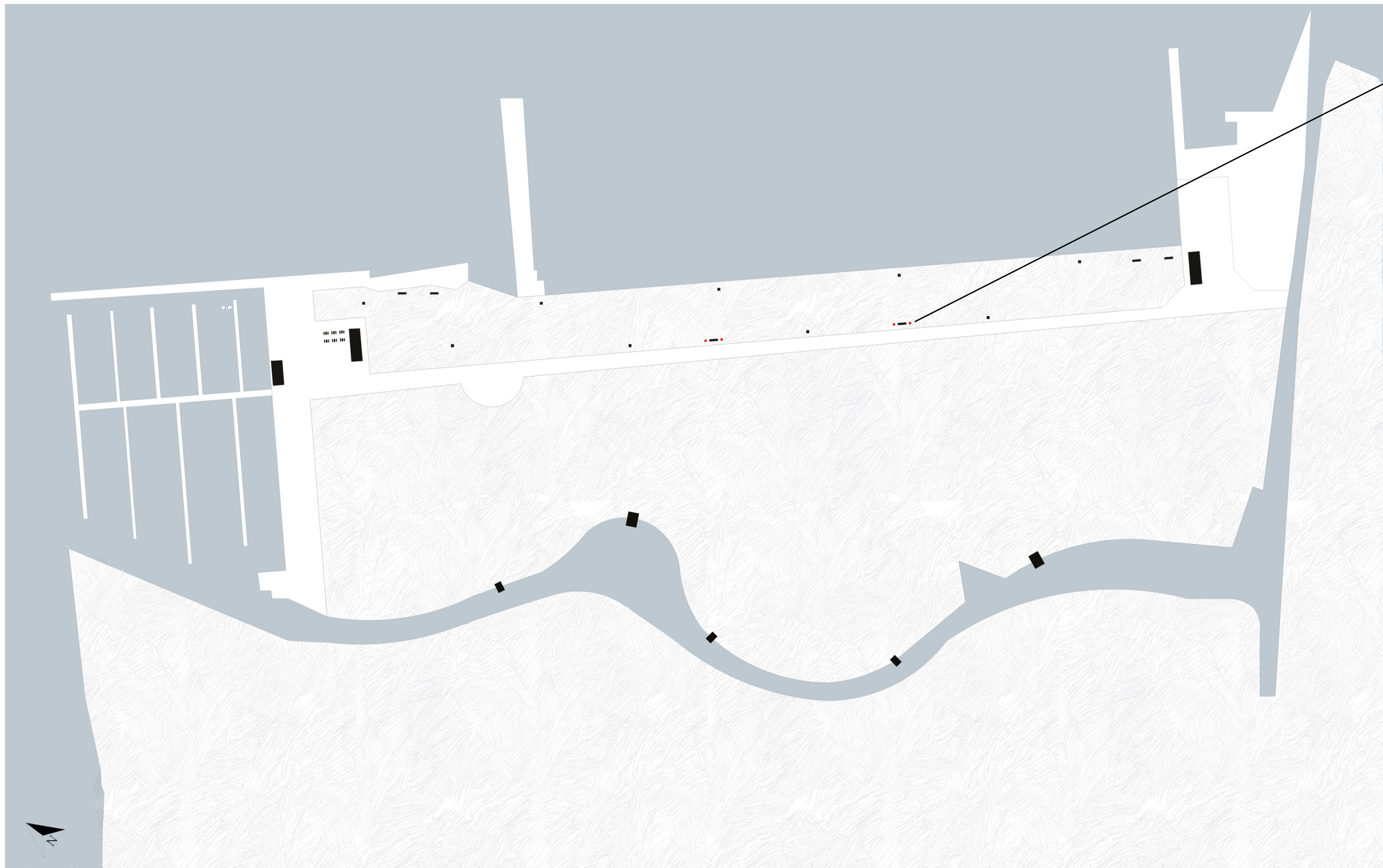


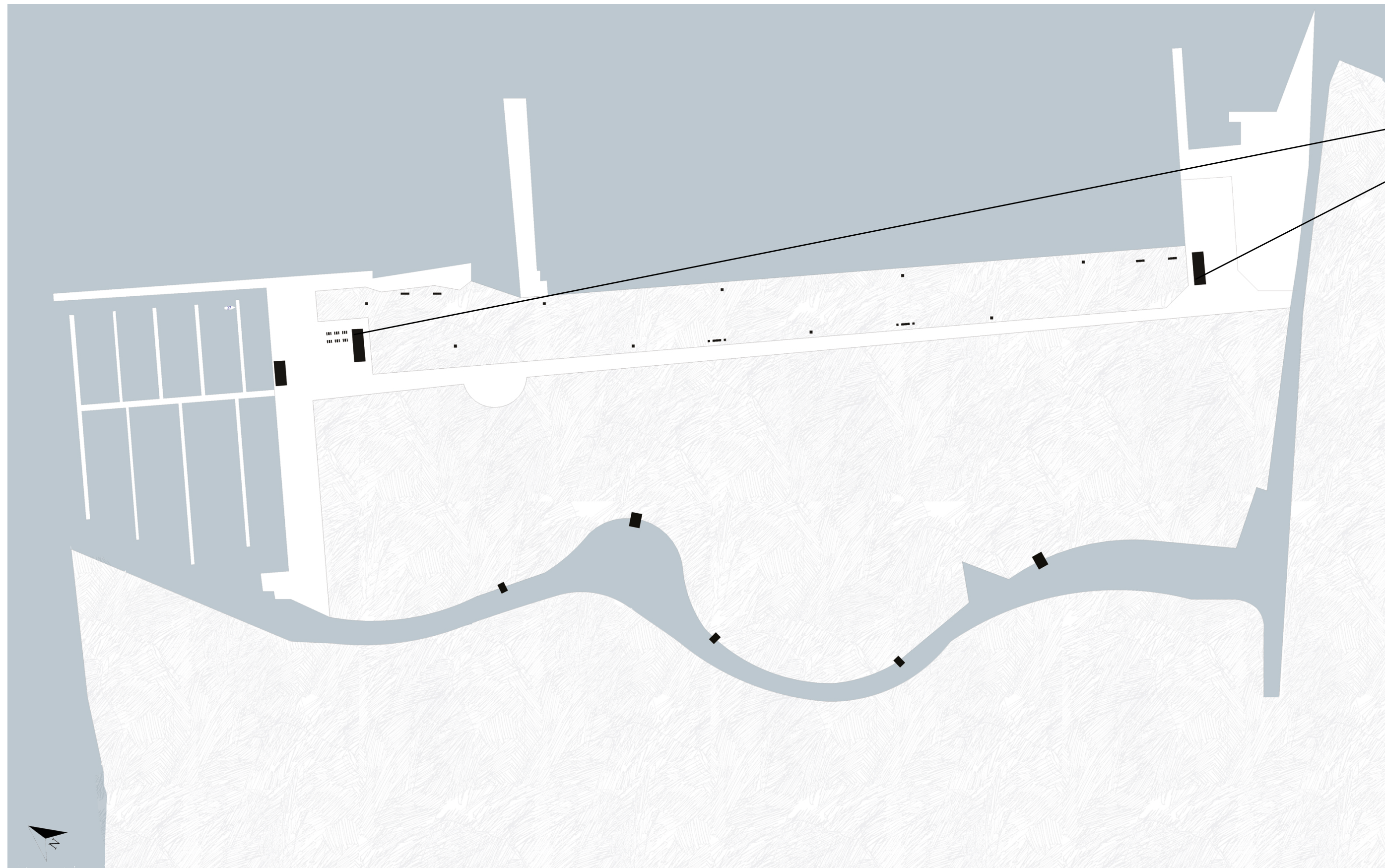
Vitorlás központ vizes egységgel, konyhával és közösségi térrel

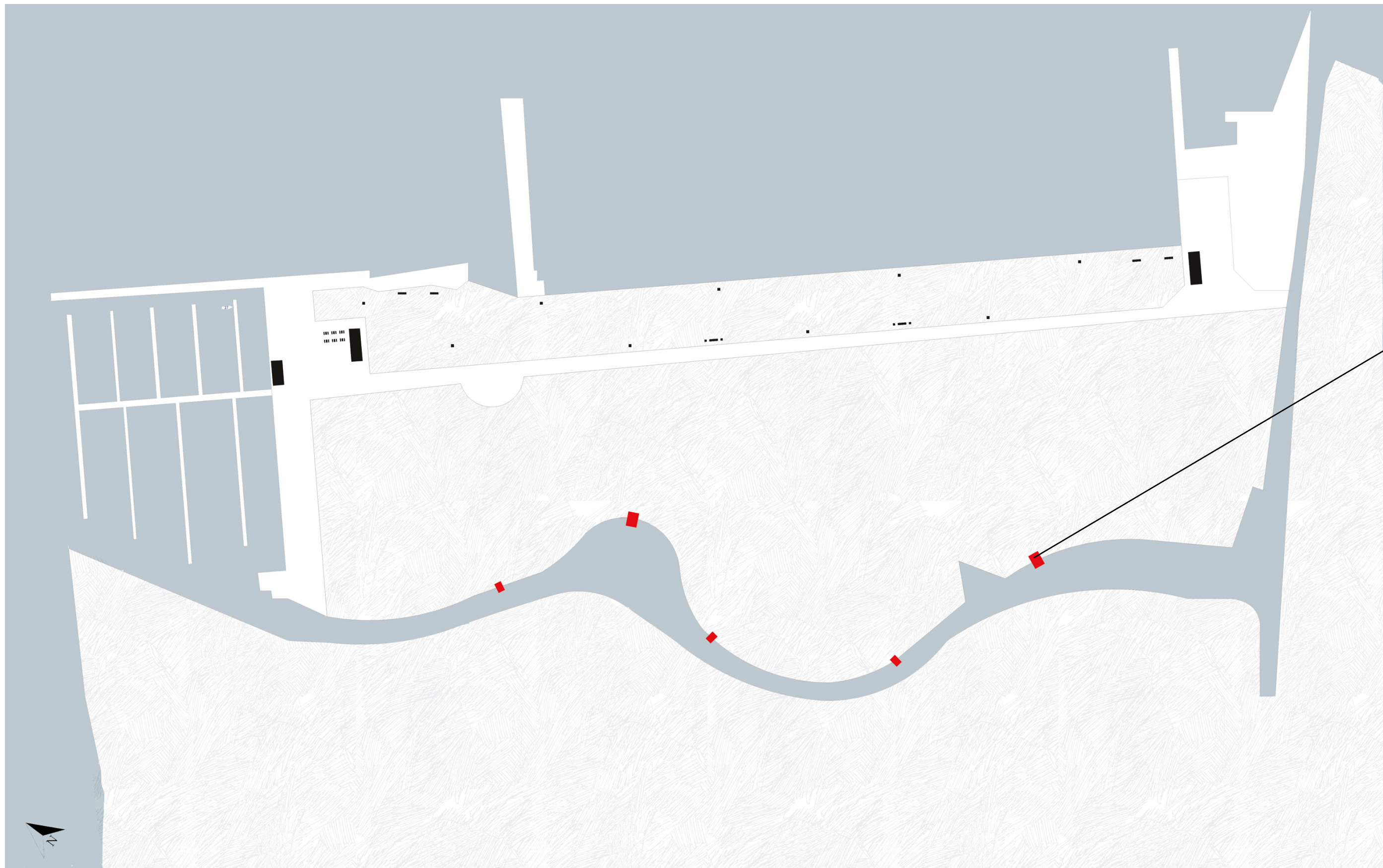



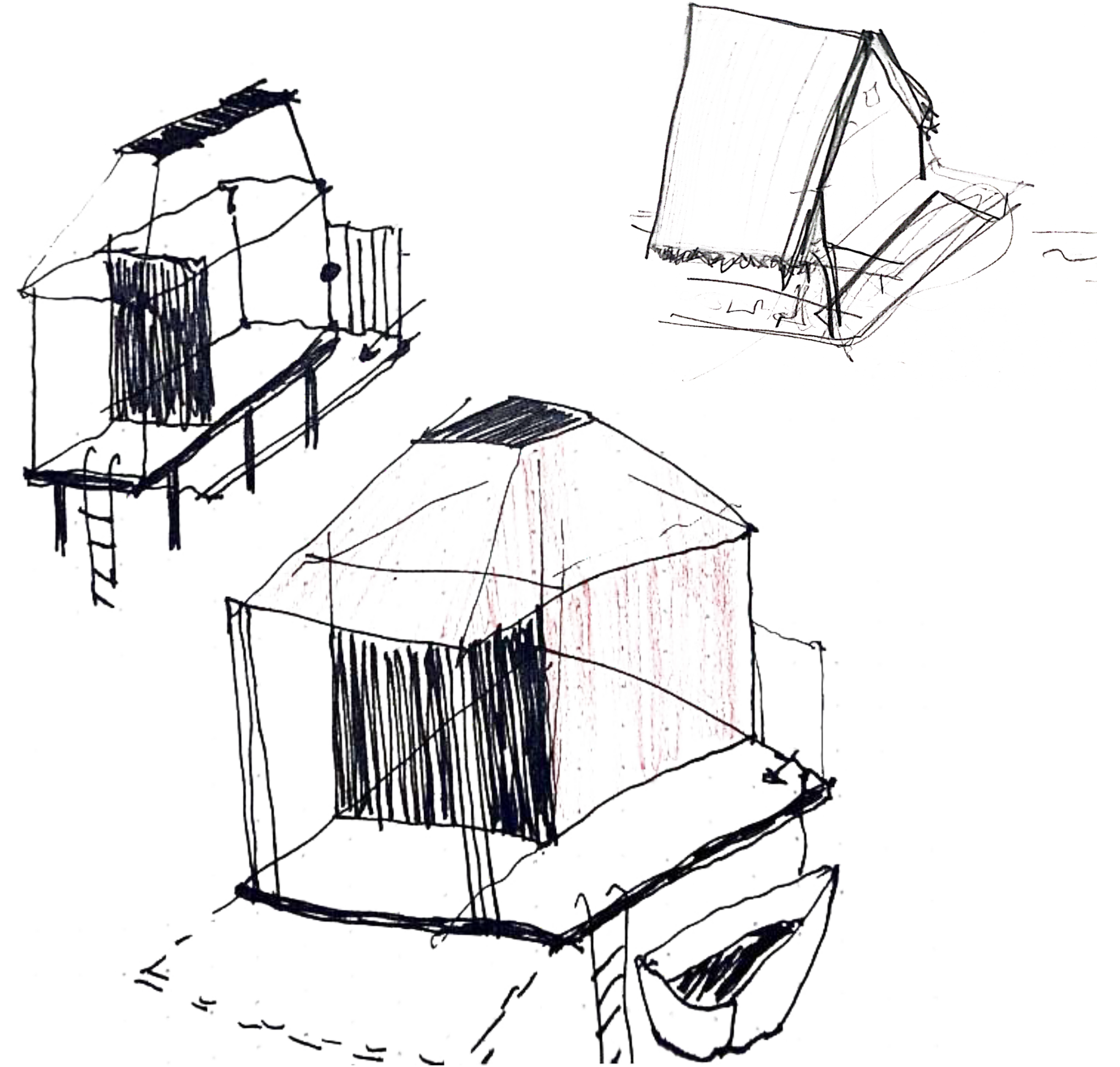
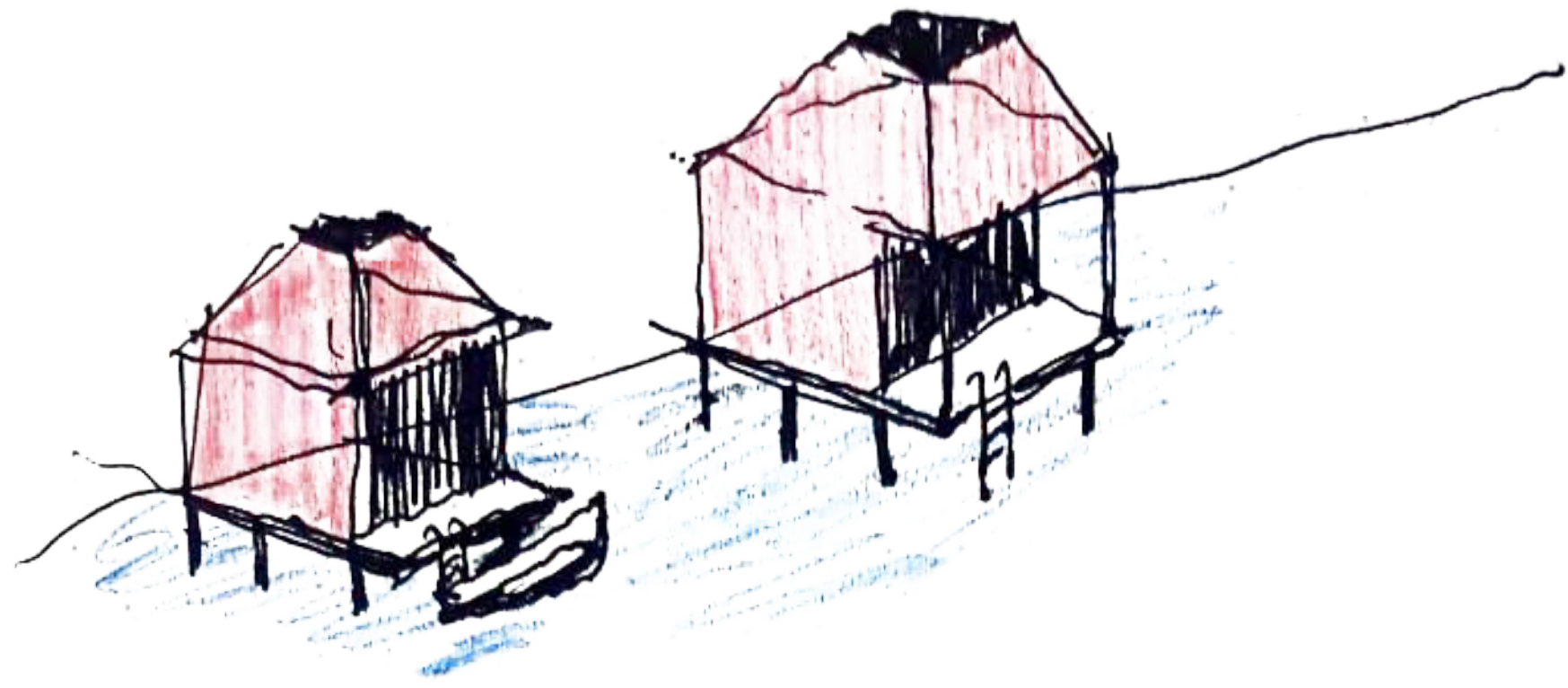











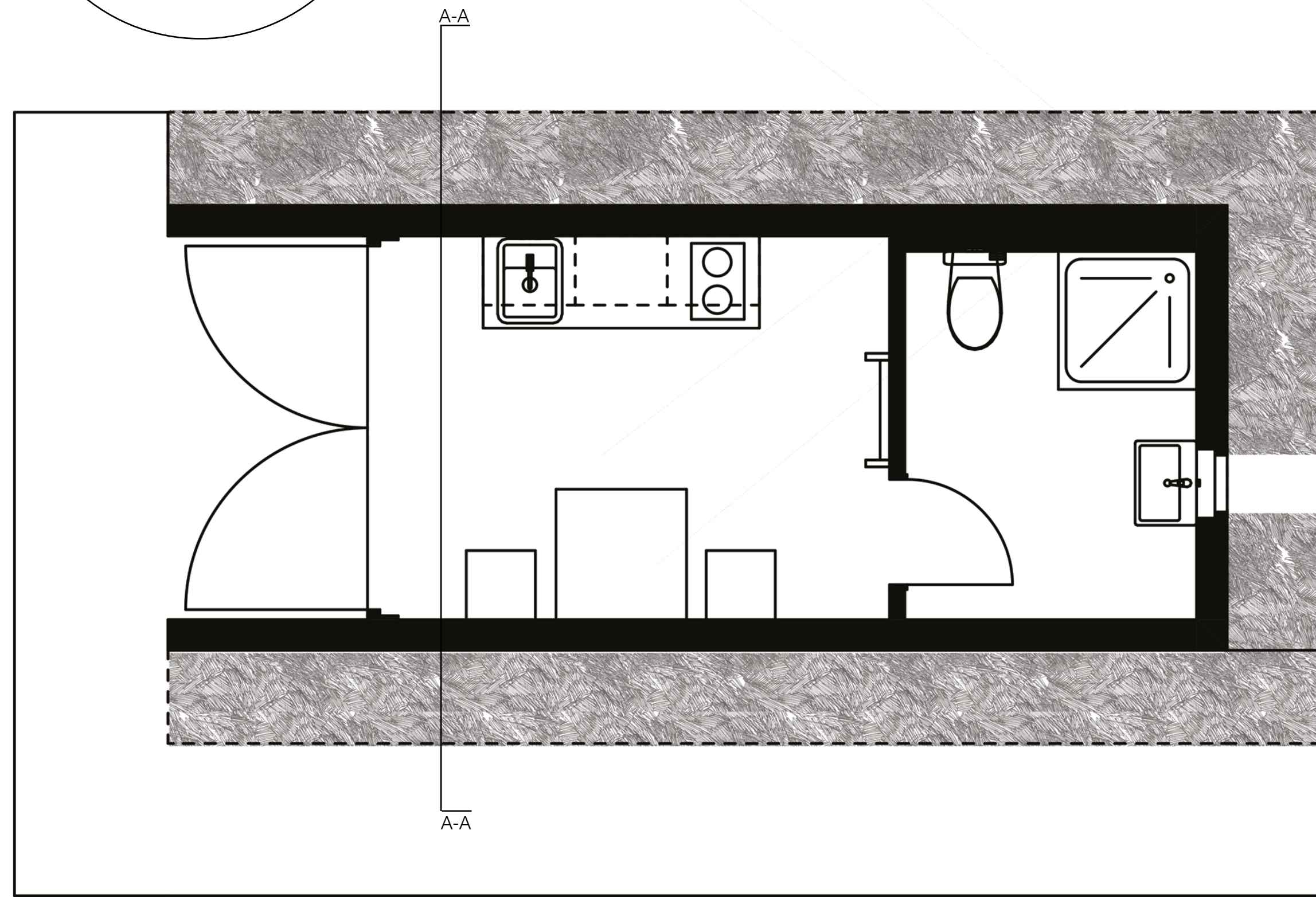






Forrás:
<https://epiteszforum.hu/okologikus-epiteszet--epiteszeti-eszkozok>

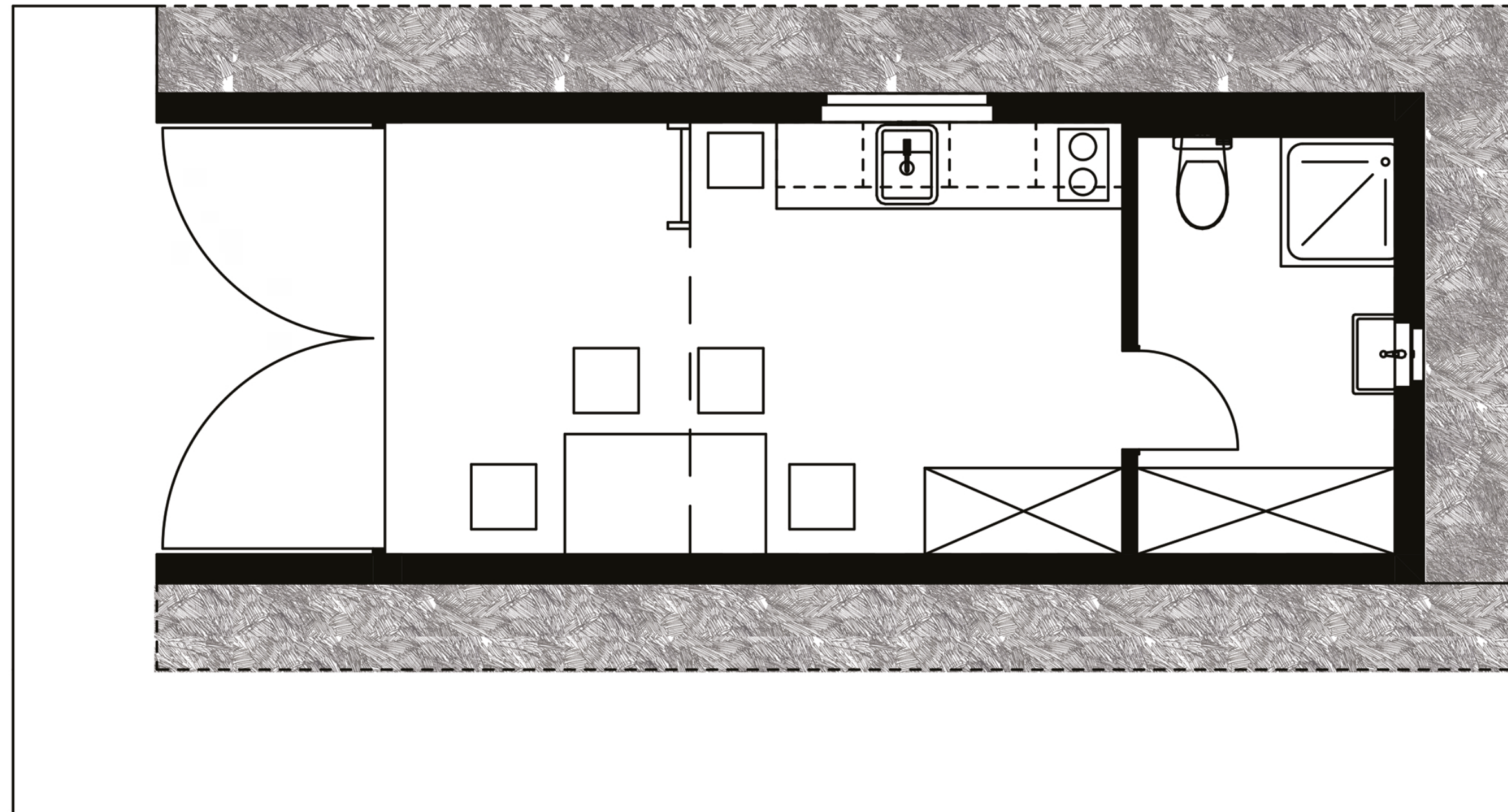



Forrás:
https://www.archdaily.com/979089/skinover-reed-ibbte-university-of-stuttgart/623dd-d7275a3a469e3369431-skinover-reed-ibbte-university-of-stuttgart-image?next_project=no

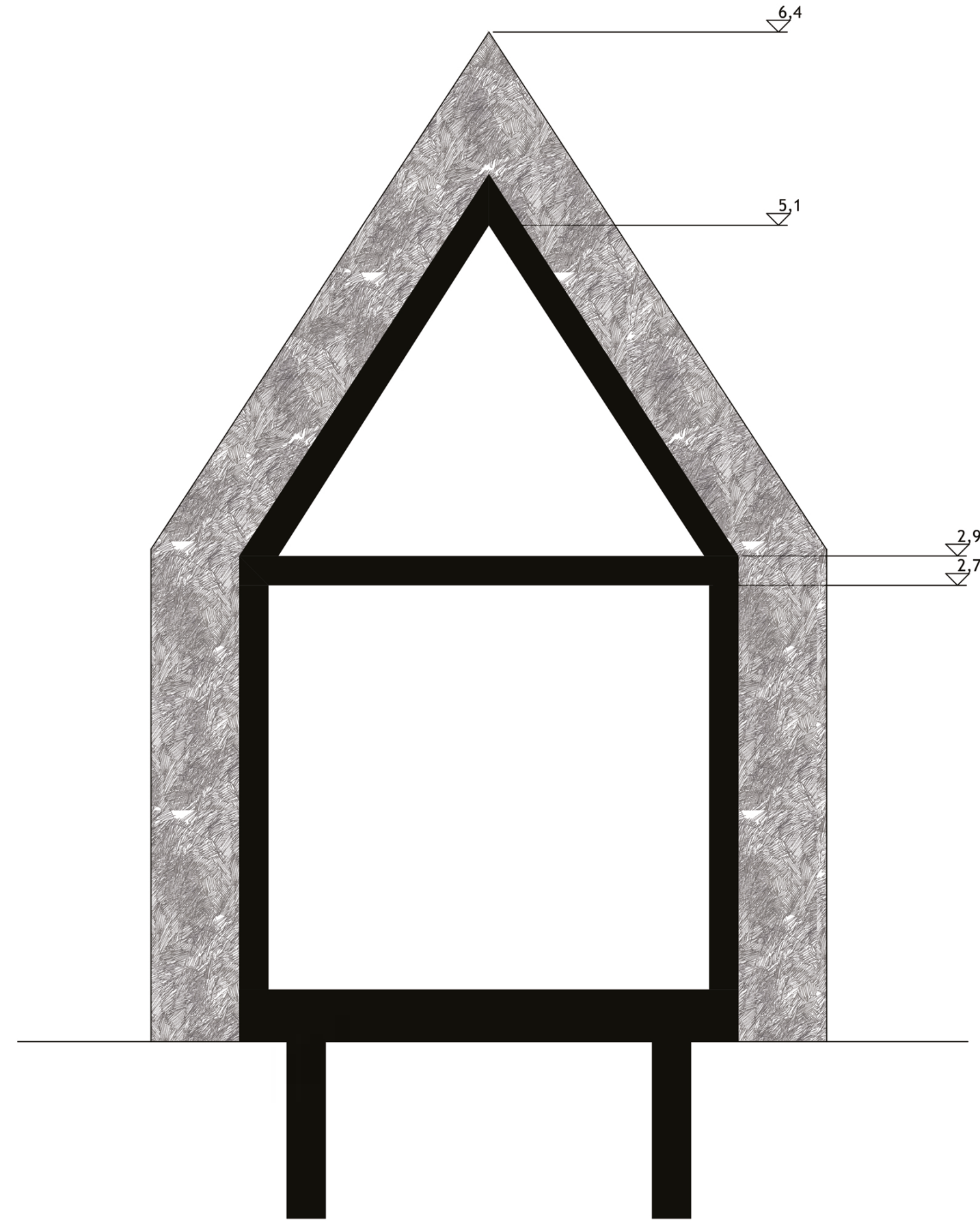




1 méter

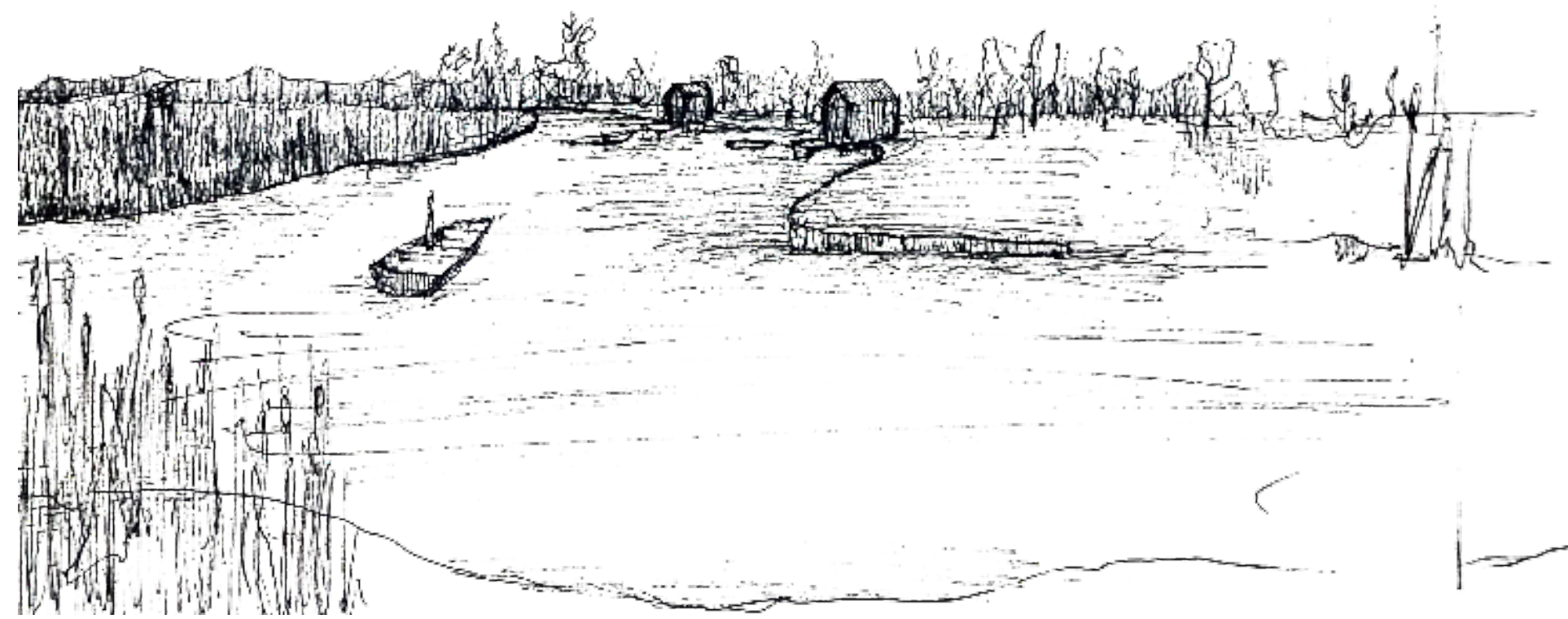



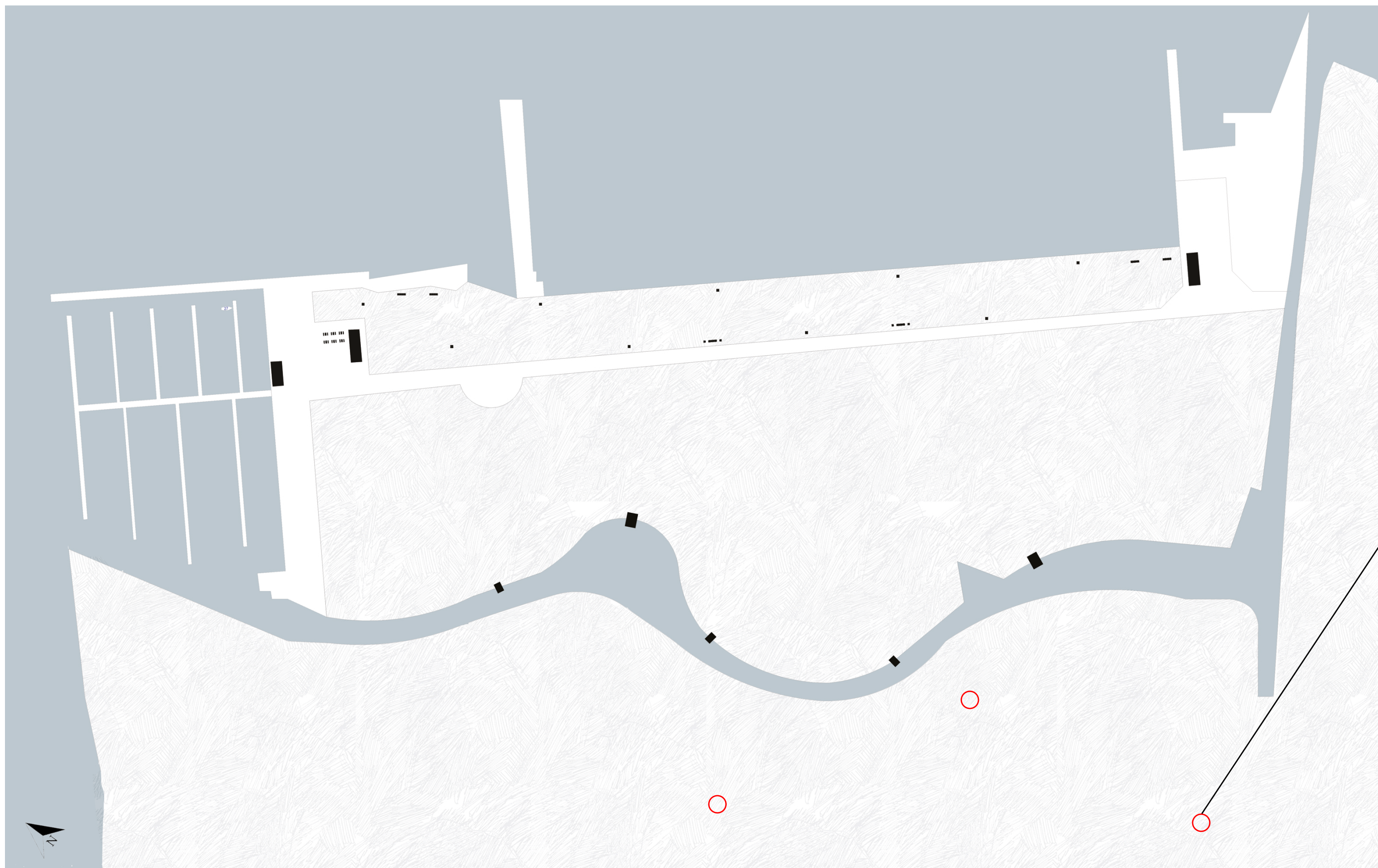


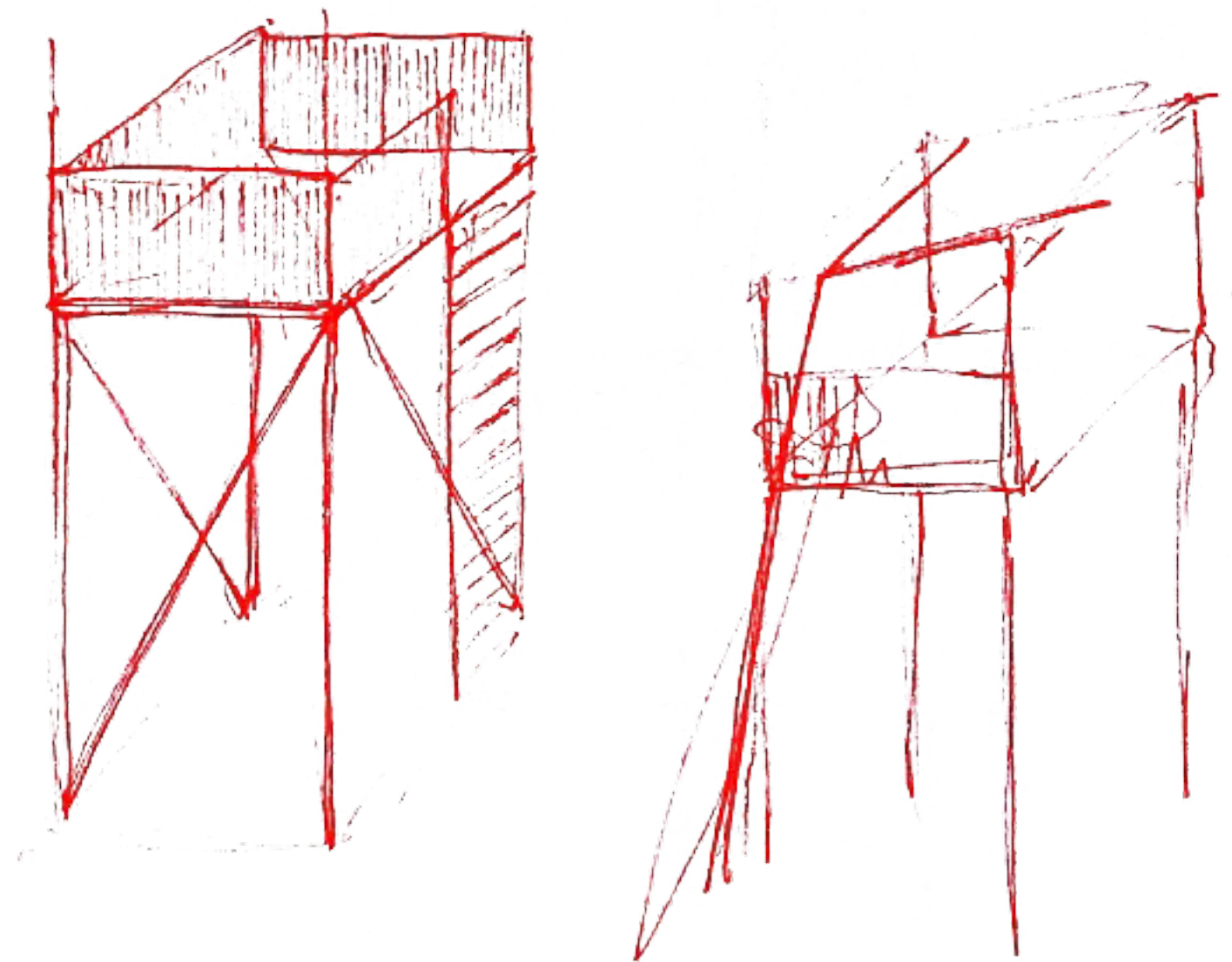
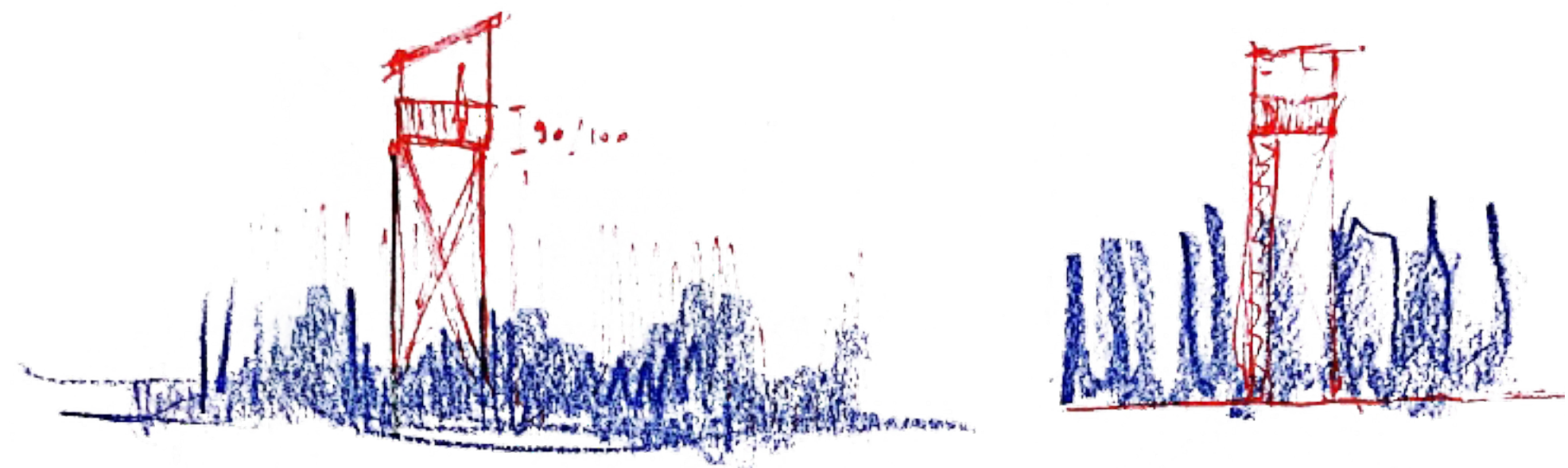

1 méter
















A terv célja, az egyensúly megteremtése az épített környezet és a helyi élővilág között, mely utóbbinak az idelátogatók is részévé válhatnak.



Fertő-tó újragondolásának koncepciója:

A terv elsődleges célja, az egyensúly megteremtése az épített környezet és a helyi élővilág között, mely utóbbinak az ide látogatók is részévé válhatnak. A jelen pillanatban lezárt építési területet keresztülszeli egy út, amely Fertőrákos felől egyenes lejutást biztosít a vízpartra. Az innen délre húzódó terület további beavatkozások nélkül, az eddigiek lehetőség szerinti elbontásával visszaadjuk a természetnek.

Az úttól északra eső oldalon hozzuk létre a strandot, a szálláshelyeket és a vezetett túrák fő megállópontjait biztosító madárlesek.

A strand és a már megépült kikötő közelében egy-egy kiszolgáló egységet helyezünk el, mosdókkal, zuhanyzókkal, étteremmel, büfével és egy kis közösségi térrel. A szabad strandon elszórva jelennek meg fedett ülőhelyek, emellett a szádfalak és a betoncölöpök eltávolítása után a tó organikusan alakítja majd ki a fürdőhely formáit. Két megnyitással körbehajózhatóvá tettük a meglévő csatornát, e mentén helyeztük el a szálláshelyeket, amelyek így a hozzájuk tartozó csónakokkal is megközelíthetőek. Mind rövid időre bérelhetőek, egyenként kettő, illetve négy fő befogadására alkalmasak.

A csatornától keletre elterülő nádasban csónakkal, vagy pallókon jutunk el a különböző magasságú madárlesekhez, melyek helyet biztosítanak a háborítatlan élővilág megfigyelésére.

A három épülettípust egységes formavilággal terveztük meg, a környéken fellelhető építőanyagok felhasználásával. A fa és a nád lehetővé teszi, hogy a házak kiegyensúlyozott egységben létezzenek a környezettel, ezzel az embereket is erre ösztönözve.