

Jelmagyarázat

- Díszburkolat
- Térburkolat
- Zöldfelület
- Fák
- Kültéri terasz
- Kököcskák
- Vízjáték
- Zúzottkő

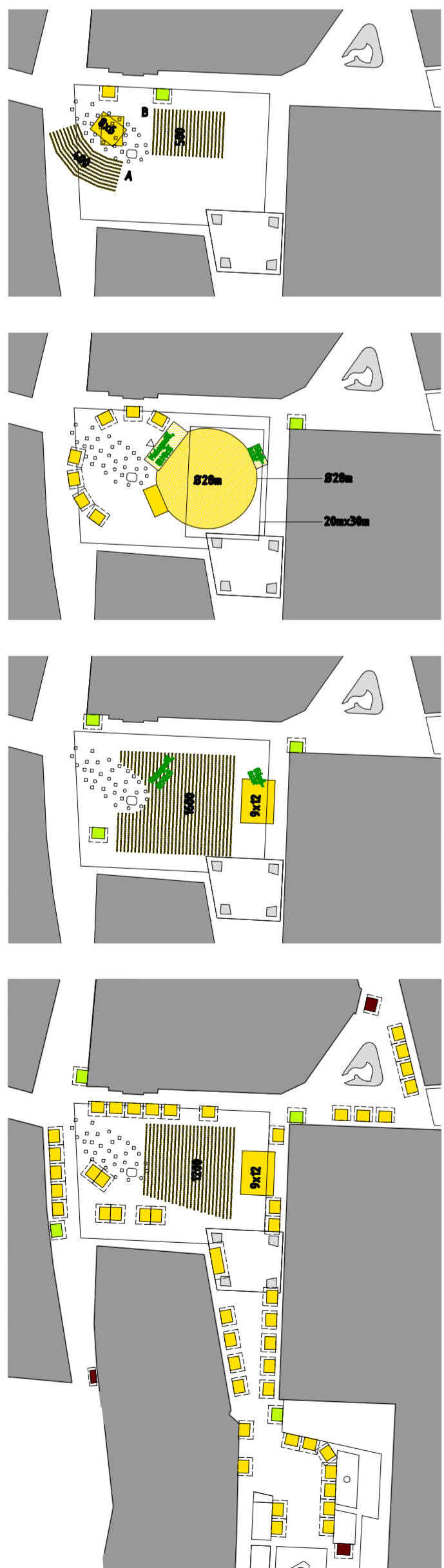
ÉSZAK



Funkciók

- Irodaház
- Lakóház
- Iskola
- Könyvtár
- Polgármesteri Hivatal
- Okmányiroda
- Orvosi rendelő
- Öregok Otthona
- BKV jegypénztár
- Múzeum
- Turista információ
- Hotel
- Étterem
- Kávézó
- Büfé
- Söröző

Rendezvények, Események



Óbudai Nyár

- Pavilon / 1db
- WC
- Színpad / 8x6 m
- Nézőtér / 400-500 db ülőhely

Advent

- Pavilonok / 7 db
- WC
- Színpad / 8x4 m
- Jégpálya / Ø28 m

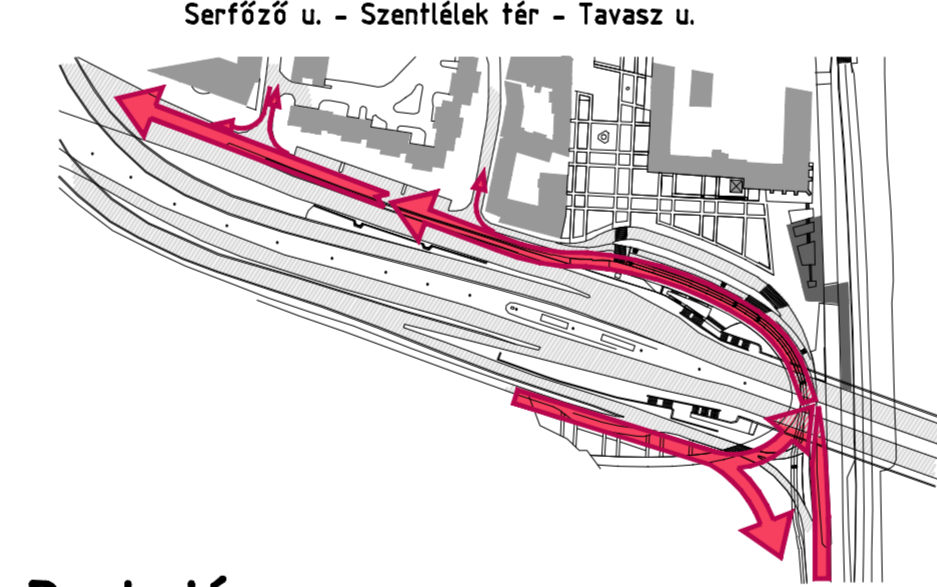
Óbudai Búcsú

- Színpad / 9x12 m
- Nézőtér / 1600 db ülőhely
- WC

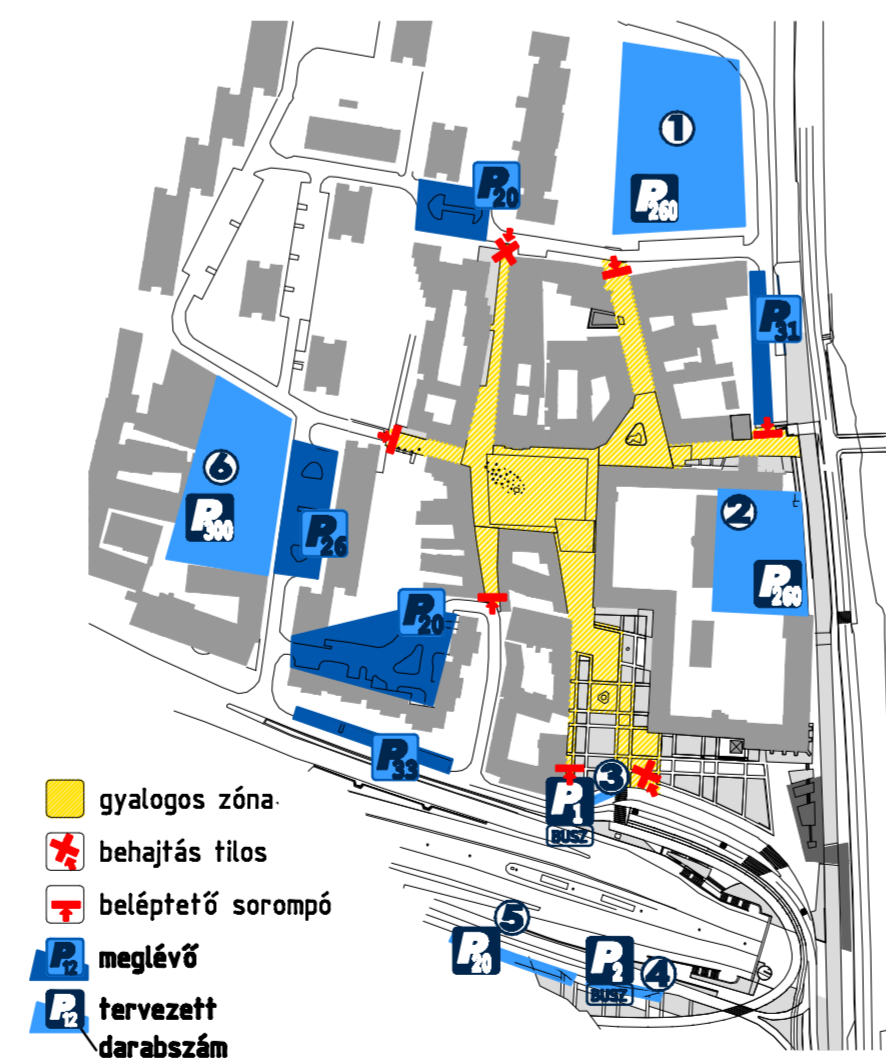
Borfalu - Óbuda

- Pavilon / 48 db
- Információ / 3 db
- WC
- Színpad / 9x12 m
- Nézőtér / 1200 db ülőhely

Forgalmi rend



Parkolás



- gyalogos zóna
 - behajtás tilos
 - beléptető sorompó
 - meglévő
 - tervezett darabszám
- 1 a sportpályák födémeire kerülnek, alatta fűszinten lehet parkolni, ez a leggazdaságosabb kialakítás
 - 2 múzeum fejlesztéséhez mélygarázs kapcsolható akár -2 szinten
 - 3 turistabuszoknak megállóhely kizárólag fel- és leszálláshoz
 - 4 turistabusz parkoló
 - 5 út menti parkolás
 - 6 irodaházakhoz rendelhető parkoló fejlesztés

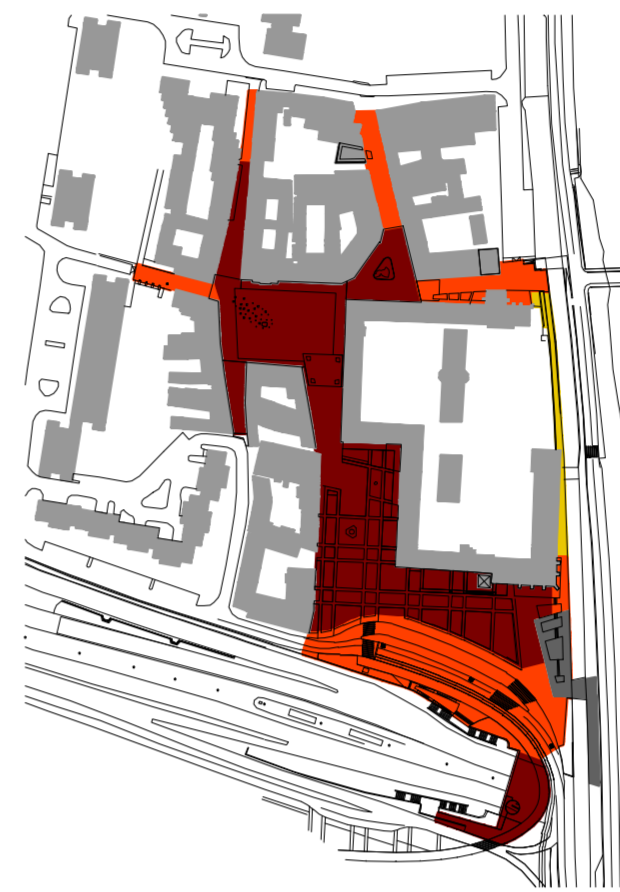
Városszerkezet



Az híd által elvágtott történeti városrészt egy markáns, lendületes ívű gyalogos sétánnyal kapcsoljuk össze, elkerülve a rendkívül költséges aluljáró építését.

- Fő tér
- Szentlélek tér
- Sétányív
- Árpádházi Szent Erzsébet tér
- Budai Promenádnál

Megtartóképeség



A vendéglátóhelyek külső lehetőségeinek a bővítésével, az utcabútorok számának növelésével, és ezzel egyidejűleg a zöldfelületek és burkolatok minőségi javításával nagymértékben növekszik a terület idegenforgalmi megtartóképesége.

- Jó
- Átlagos
- Gyenge

Zöldfelület

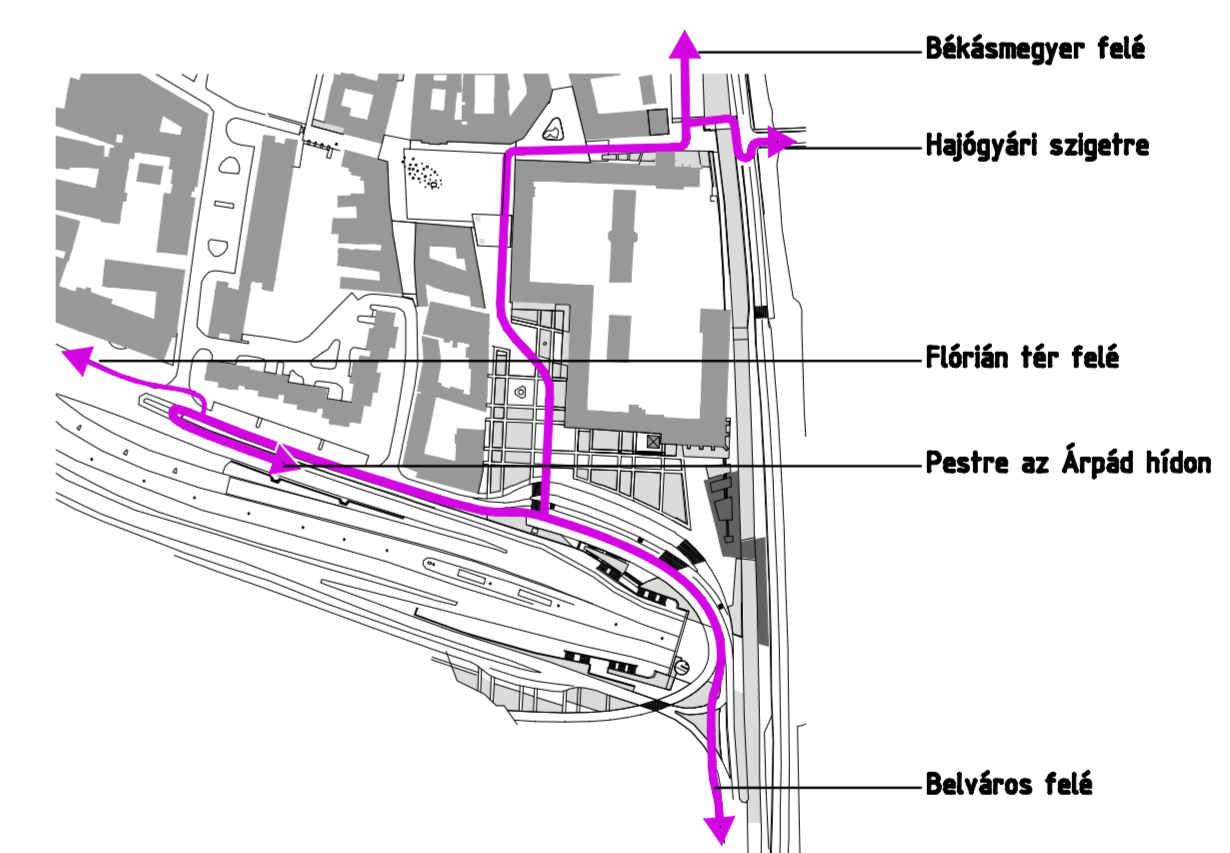


A burkolt felületek racionalizálásával növekedhetett a zöldfelület. A Fő tér új fasorokat kap. A környező utcák terak faállománya is gazdagodik.

- Zöldfelület
- Lombkorona

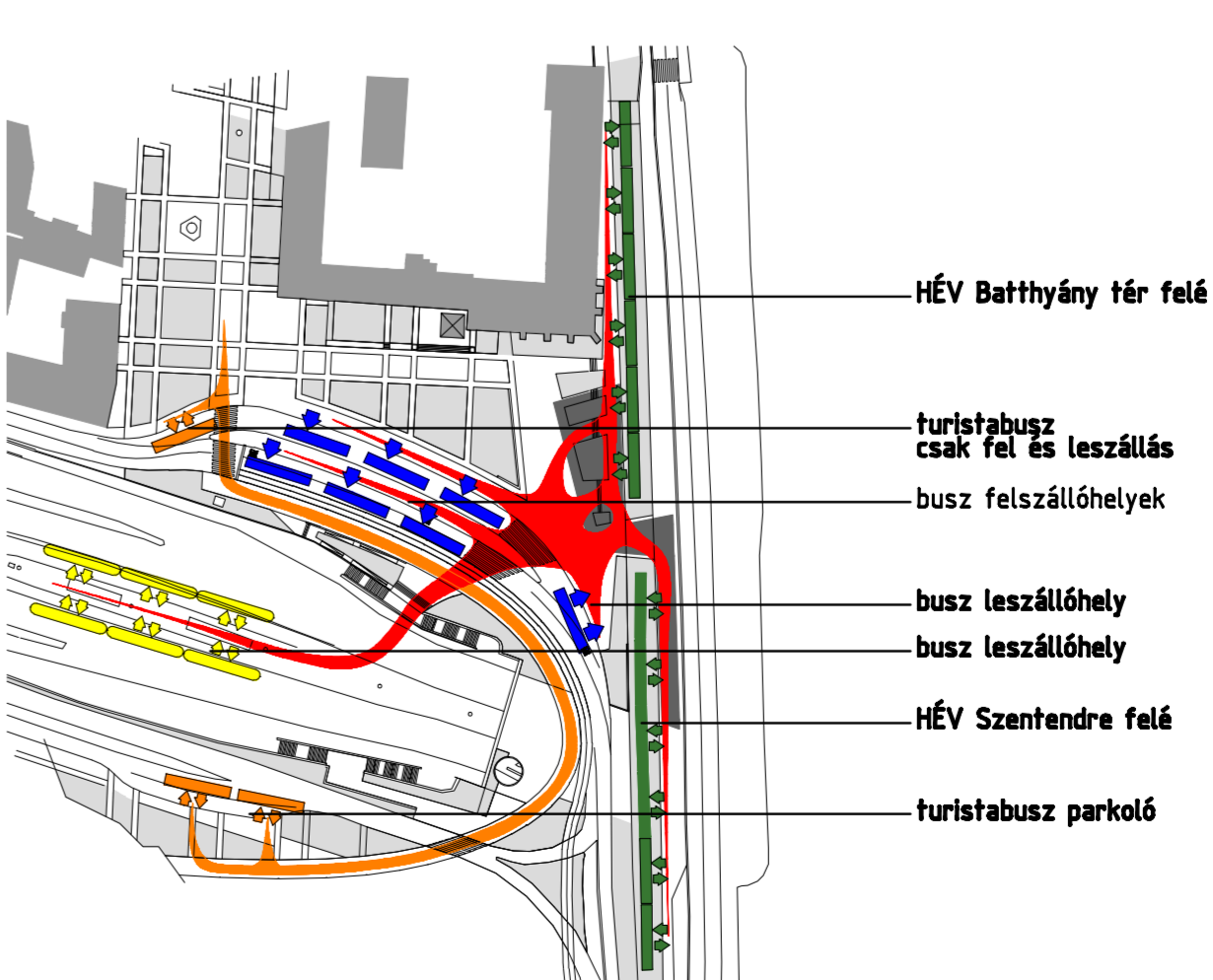
	meglévő	tervezett	változás
Zöldfelület	1875 m ²	3250 m ²	173%
Fák	61 db	145 db	230%
Lombkorona borítottság	3200 m ²	4500 m ²	140%

Kerékpárutak



- Békásmegyér felé
- Hajógyári szigetre
- Flórián tér felé
- Pestre az Árpád hídon
- Belváros felé

Közlekedési csomópont



- HÉV Batthyány tér felé
- turistabusz csak fel és leszállás busz felszállóhelyek
- busz leszállóhely
- busz leszállóhely
- HÉV Szentendre felé
- turistabusz parkoló