

THURY VÁR NÉZET




Templom: - új ráliások

RÉGI LOVÁRDA HELYE



Várfal: - hátsó várbéljrat megtartása - szabadtéri színpad - kiszolgáló helyiségek

ÉSZAKI VÁRFAL



Várfal: - állagmegóvás - fény installáció lehetőség - megvilágítás

VÍZELVEZETŐ ÁROK



Árok: - kiszélesítés - új vizes elem kialakítása csapadékvíz elvezetés - megmaradó rész felújítása

"BAZÁRSOR"




Táncsics M. bazársor: - kiszélesítés - árnyékolás - új arculat - reklámfelületek korlátozása

THURY VÁR BELSŐ




Várbelső: - réteges alaprajz - belső udvar hasznosítás - konferencia turizmus

VÁR ÉSZAKI LEJÁRAT




Várfal: - színpad megközelítés - szabadtéri nézőter - kiszolgáló helyiségek

VÁR É NYUGATI LEJÁRAT



Lejárati: - új fedett nyitott kapuepítmeny - szabadtéri sportlétesítség - játszóter

MÁRIA KÜT



Mária kút: - rekonstrukciós - a katolikus templom hossz tengelyében

TEMPLOM



Katolikus Templom: - rendeződik a feltárulás a díszter fejli

SZABADSÁG TÉR



Tér: - csökkentett forgalom - zöld felületek - panoráma terasz - turizmus

ANALÍZIS



M 1 : 2000

ELŐKÉPEK, INSPIRÁCIÓK:



Körforgalom előképe



Zsinagóga - Múzeumkert nélkül



Panoráma terasz



Vár - város



Csúszás vár

ÚJ FORGALMI REND



M 1 : 2000

Kétirányú vegyes forgalom

Egyirányú autós forgalom

Egyirányú vegyes forgalom

Megújuló gyalogos útvonal

Új gyalogos útvonal

Buszmegálló

Közlekedési rendszer, utépitési leírás


A Szent István utcán a Gárdonyi Géza utca és a Szabadság tér közötti szakaszát forgalmcsillapított útszakaszként alakítottuk ki, ezzel összekapcsolva a Vár és a középiskola előtti területrészeket. Az útszakaszon az elgondolás szerint főleg csak a városi autóbuszok hajthatnák át. Kerülő út a Gárdonyi Géza utca - Fehérvári út - Kossuth Lajos utca (Szabadság tér), illetve a Szent Imre út - Fehérvári út - Gárdonyi Géza utca lehet. A Szent István út emelt szakaszát szintben kiemeltük, burkolata a tér többi részével egybeépített lehet. A szakasz két végét rámpásan alakítottuk ki. Tervünkben ugyanezen terület kiterjed a Szabadság tér felé is, ennek érdekében a Szabadság tér útfelületét jelentősen redukáltuk. A mai nagyméretű burkolatfelület helyett mindkét irányban csak egy forgalmi sávot terveztünk. A középiskola előtti buszmegállót öbölbe helyeztük, a túloldali buszmegálló a Gárdonyi Géza utcában nyert elhelyezést.

A Szabadság tér - Szent István út keresztesétét körforgalmú csomóponttal terveztük, amely jól kezeli a területen kialakult forgalmi helyzetet.

A Gárdonyi Géza utca két forgalmi sávval megmarad, a Szabadság térről ide helyezett autóbusz megálló öbölbe kerül. A Szent István út - Gárdonyi Géza utca kereszteződésében a kanyarodó irányt emeltük ki főirányként, ezzel is hangsúlyozva a Szent István út másik szakaszának forgalmcsillapított jellegét.

A Táncsics Mihály utcát meghagytuk parkolási célokra. A tervezett 24 db állást a jelenlegi helyzetnek megfelelően a Vár felőli oldalon jelöltük ki, 45 fokos beállással. Az útkeresztesztra a Vár felé elmozdítottuk, így a másik oldalra az üzletsor előtt szélesebb gyalogos felület alakulhatott ki. Az üzletházak közötti szünetekben a parkoló állások sorát megszakítva biztosítottunk lehetőséget a gyalogosok számára, hogy a Vár körüli parkba lejuthassanak. A Táncsics Mihály utca és az Árpád utca közötti utcában a Vár melletti zöldfelület kismértékű igénybe vételével 41 db merőleges parkoló állást alakítottunk ki. Emiatt az itt meglévő várak lefedésére van szükség. Az utca túloldalán hosszanti parkolást terveztünk 32 db állással.

SZABADSÁG T. BUSZMEGÁLLÓ



Buszme gálló: - megszüntetés - áthelyezés - új arculat - reklámfelületek korlátozása

SZABADSÁG TÉR



Buszme gálló: - megmarad - új öböl - új arculat - reklámfelületek korlátozása

MÚZEUMKERT



Vendégli: - a zsinagóga kiszabadítása - étterem áthelyezése - épület bontása - új gyalogos sétány

VÁROSHÁZA KÖZ



Városháza közi: - bódésor elbontása - áthelyezés - parkosítás - reklámfelületek korlátozása

1. SZOBOR




HELYEN MARAD

2. SZOBOR



HELYEN MARAD

3. SZOBOR



HELYEN MARAD

4. MÁRIA KÜT



HELYERE KERÜL

5. MÁRIA KÜT




HELYERE KERÜL

6. EMLÉKMŰ




ÁTHELYEZÉS KERÜL

7. EMLÉKMŰ



HELYEN MARAD

8. SZOBOR




HELYEN MARAD

9. EMLÉKMŰ




HELYEN MARAD

10. EMLÉKMŰ




HELYEN MARAD

11. EMLÉKMŰ



HELYEN MARAD

12. MŰELEM



HELYEN MARAD

13. SZOBOR



HELYEN MARAD

Szobrok, emlékművek:

A felsorolt szobrok, és emlékművek egy kivételével megmaradnak eredeti helyükön. Megőrizvén ezek véletlenszerű, tervezett, vagy történelmi vonatkozású helyeit. A 6. számú emlékmű ( az Elő- és Második világháború áldozatainak emlékére ) új helyre kerül, ez a Thury György tér HSZ: 3/2 részében kialakuló új útkeresztesztra csomópontban van. A Mária kút és a hozzá tartozó szobrok az eredeti helyükhöz közel, a katolikus templom hossz tengelyének meghosszabításában kerülnek elhelyezésre.

KÖZTERÜLETEINEK RENDEZÉSE 2009



THURY GYÖRGY TÉR ÉS VÁROSKÖZPONT

01 VÁRPALOTA

ELEMZŐ TERVLAP M 1:2000