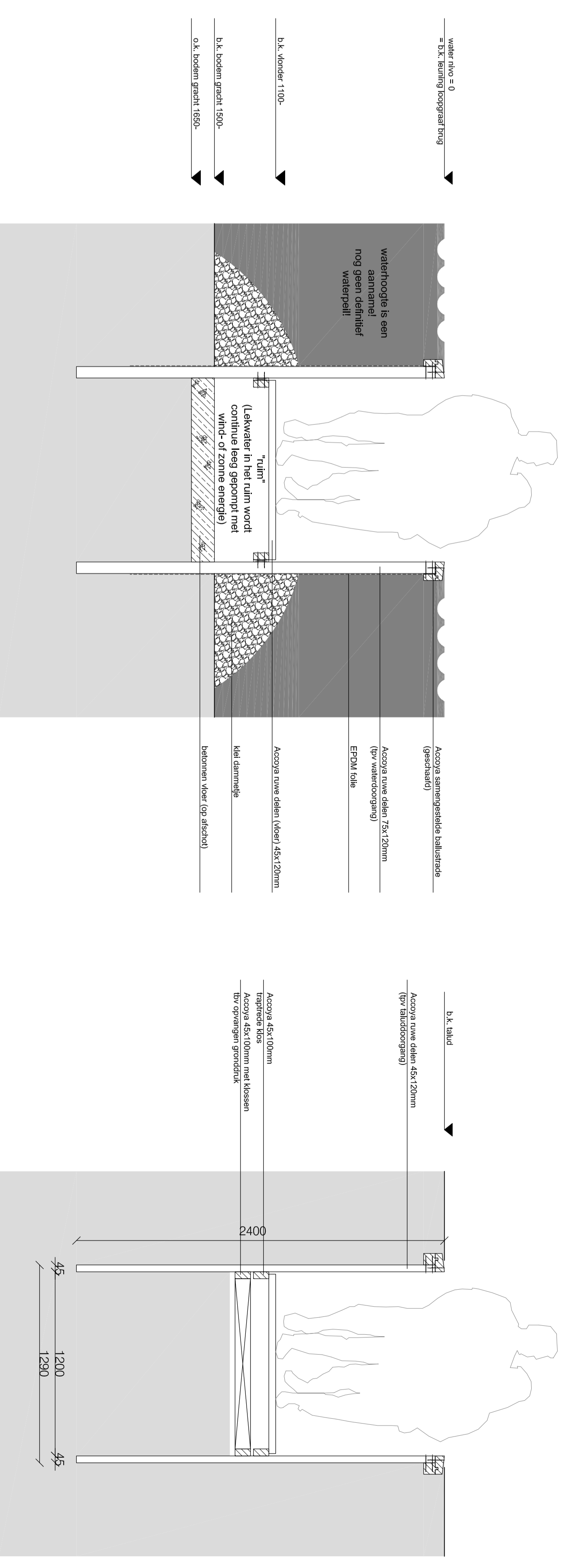
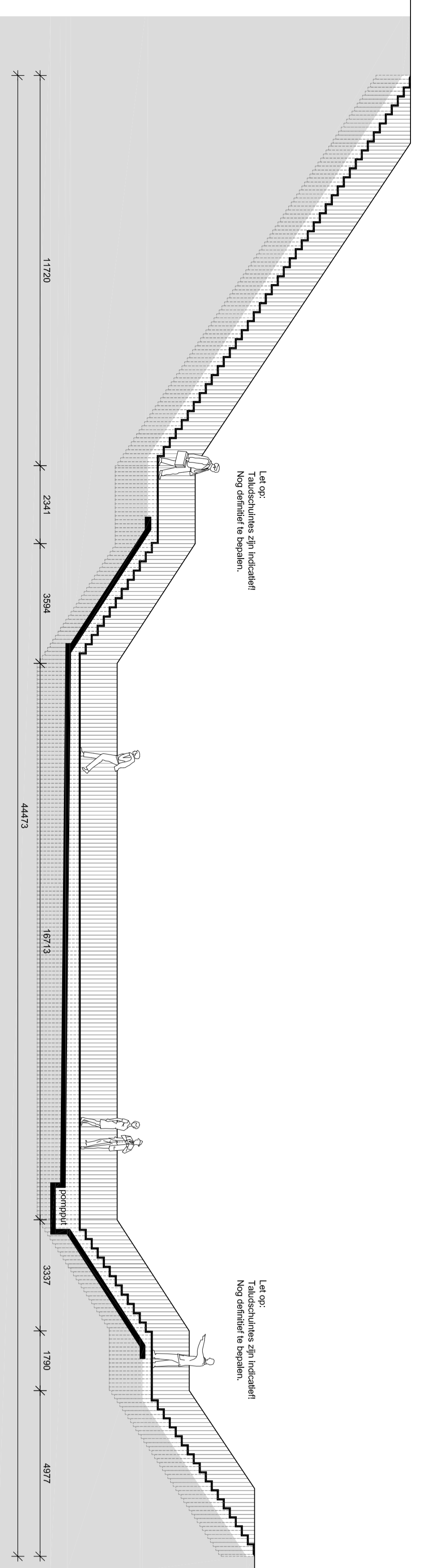


PLATTEGROND LOOPGRAAF BRUG SCALA: 1:100

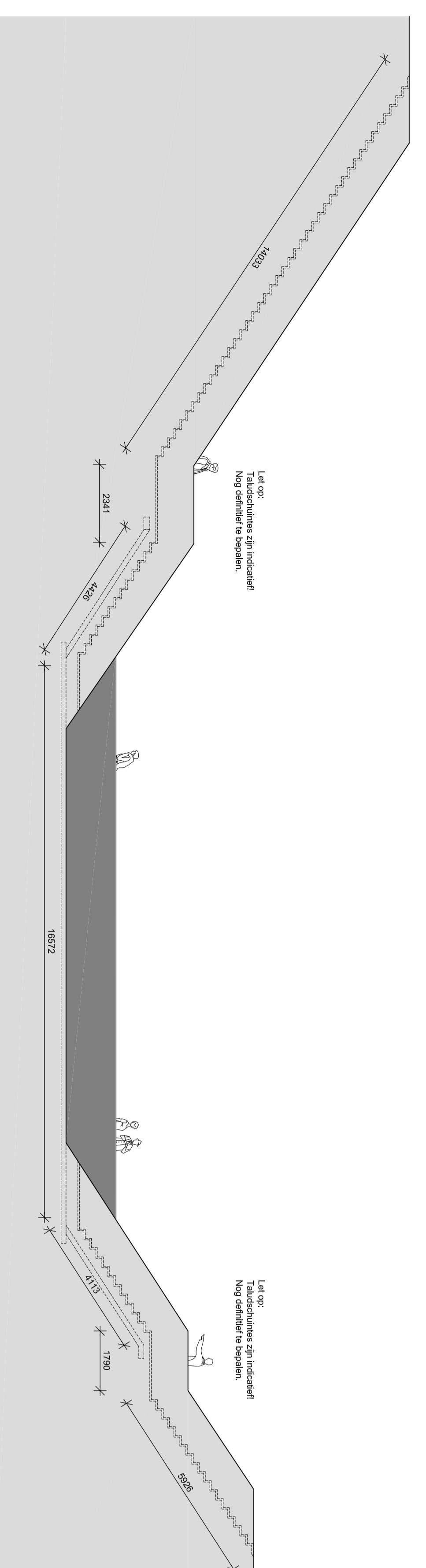


DOORSNEDE LOOPGRAAFBRUG
t.p.v. gracht SCALA: 1:20

DOORSNEDE LOOPGRAAFBRUG
t.p.v. talud SCALA: 1:20




LANGSDOORSNEDE LOOPGRAAF BRUG SCALA: 1:100



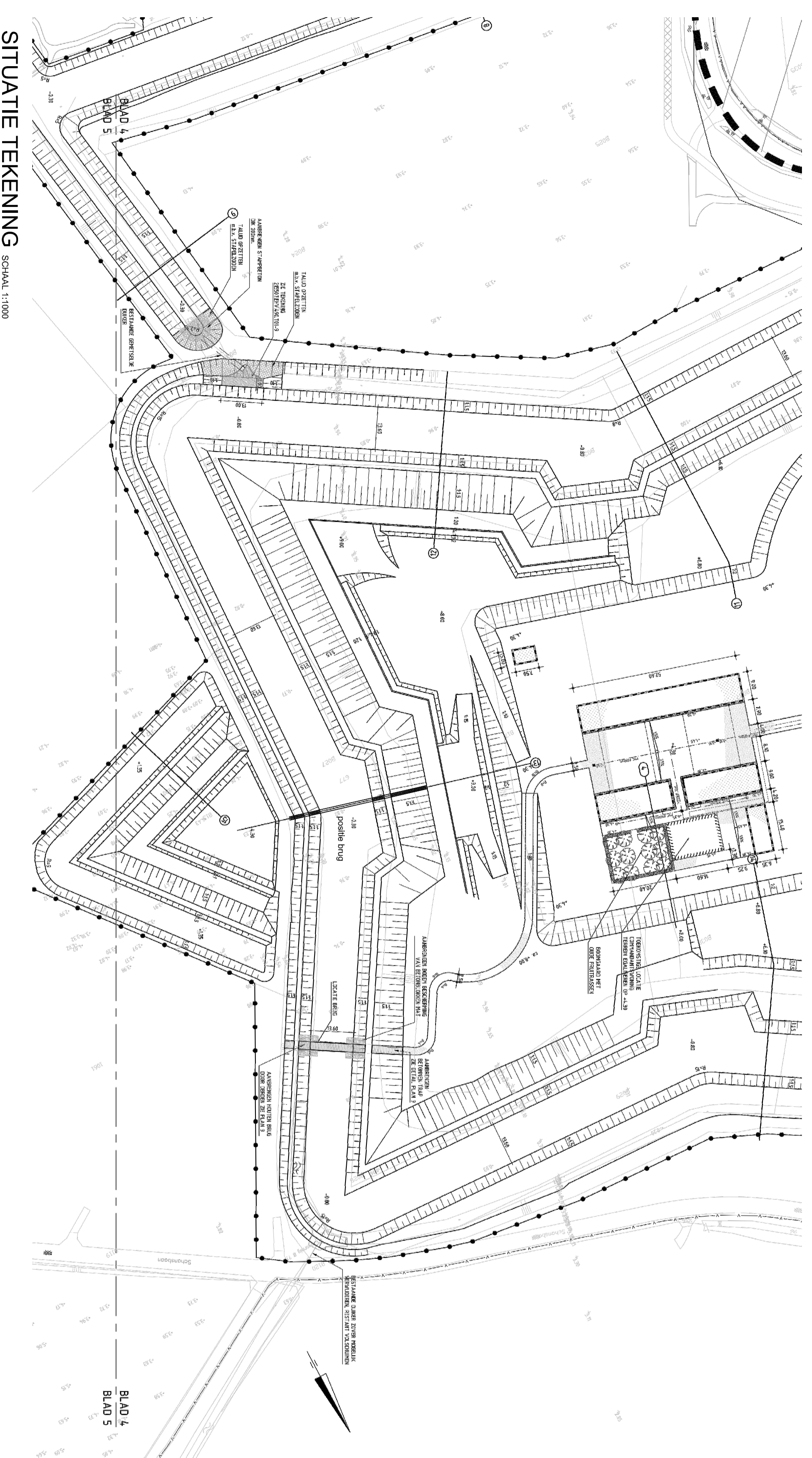
LANGSDOORSNEDE OVER GRACHT SCALA: 1:100

- ▼ circa 4250'
- ▼ circa 1150'
- ▼ b.k. waterlijn = 0
- ▼ circa 1100'
- ▼ circa 4250'
- ▼ circa 1150'
- ▼ b.k. waterlijn = 0
- ▼ circa 1100'
- ▼ circa 4250'
- ▼ circa 2250'
- ▼ b.k. waterlijn = 0
- ▼ circa 1300'

LANGSDOORSNEDE LOOPGRAAF BRUG BRUG SCALA: 1:20



PLATTEGROND LOOPGRAAF BRUG BRUG SCALA: 1:20



SITUATIE TEKENING SCALA: 1:100

maatschappij in het werk te continueren

Project
Loopgraaf brug Fort de Rooxvee

Fase
definitief ontwerp

Datum
10.06.2010

Schaal
1:20/1:100/1:1000

Formaat
A1

Uitgegeven op
25.06.2010

Projectnummer
1818vng

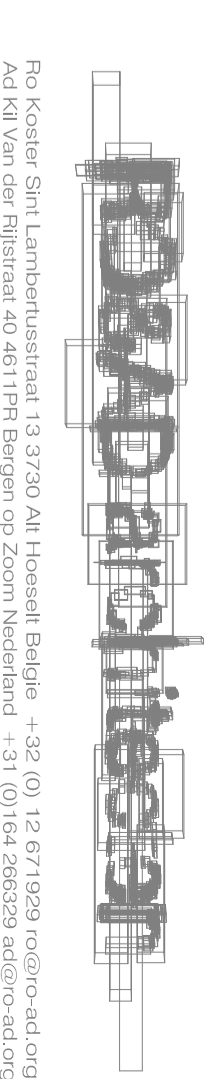
Tekeningnummer
001

Ontwerp
Overzichtstekening

Opdrachtgever
Gemeente Bergen op Zoom

Ontwerper
Overzichtstekening

Tekeningnummer
001



Hoofdvestiging: Sint-Lambertusdijk 13, 2018 NL Hoornse Bldg - t: 31 (0) 15 67 1830 info@p+p.nl
 Afdeling: Overzichtstekening op de 1818vng op Zoom - t: 31 (0) 15 67 1830 info@p+p.nl