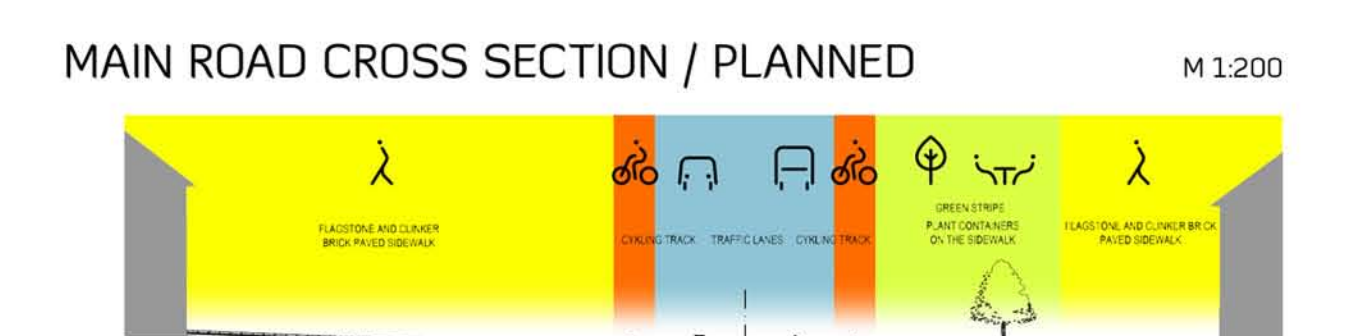
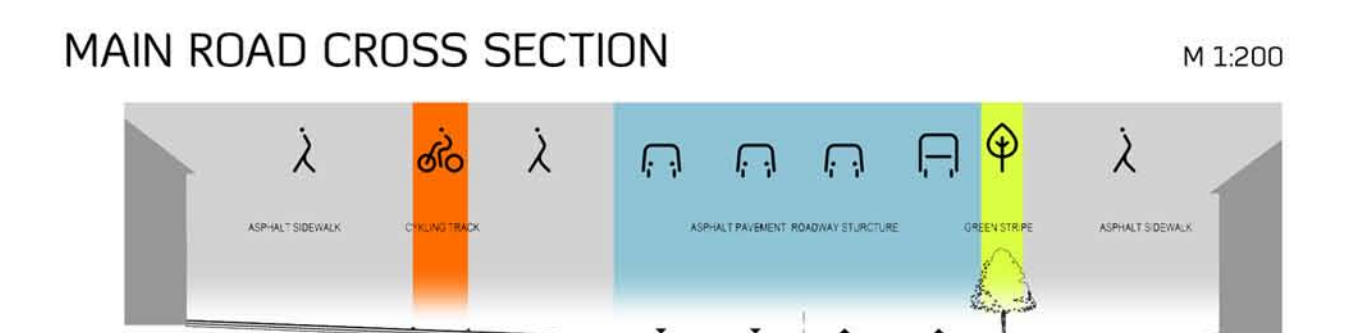
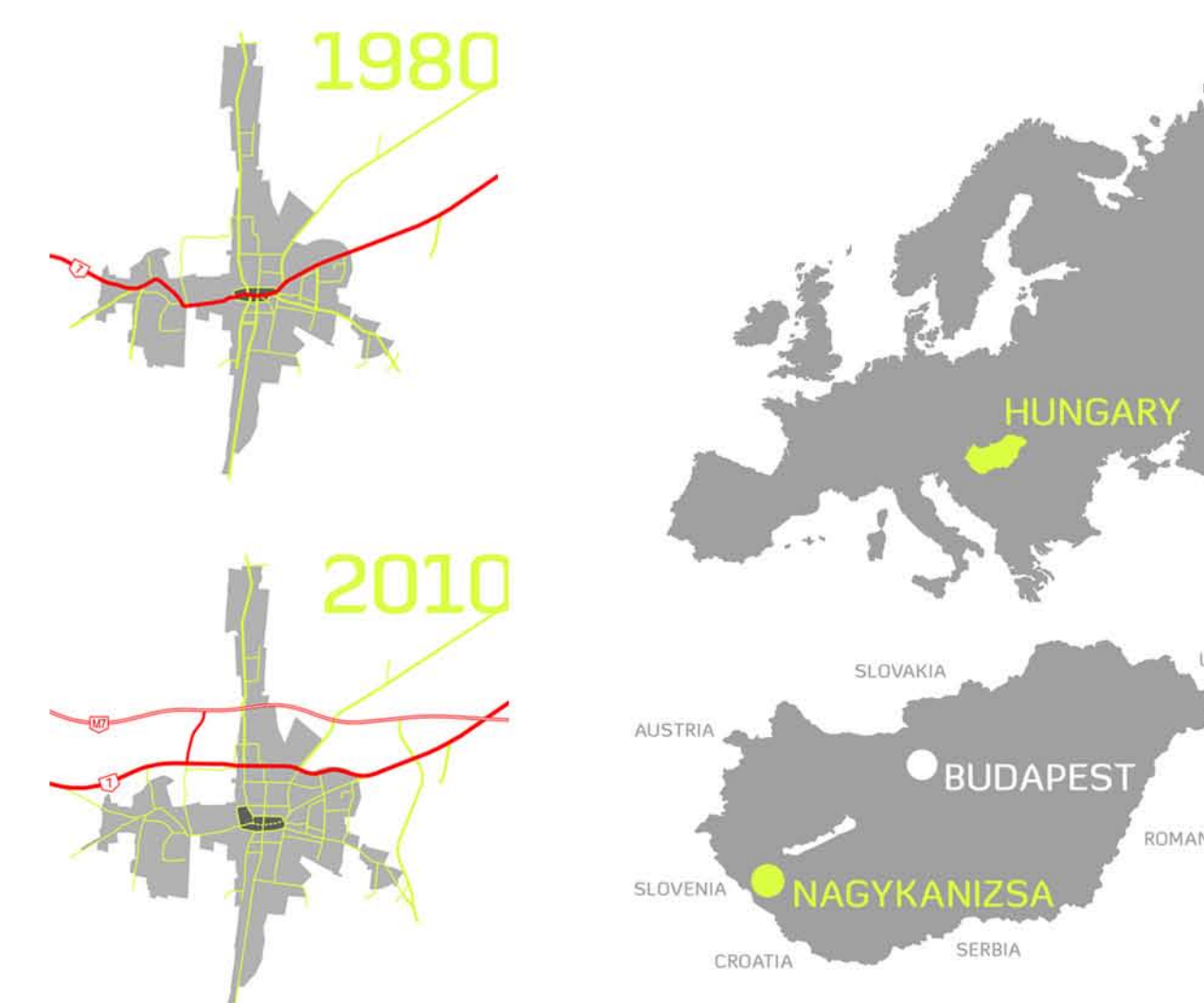
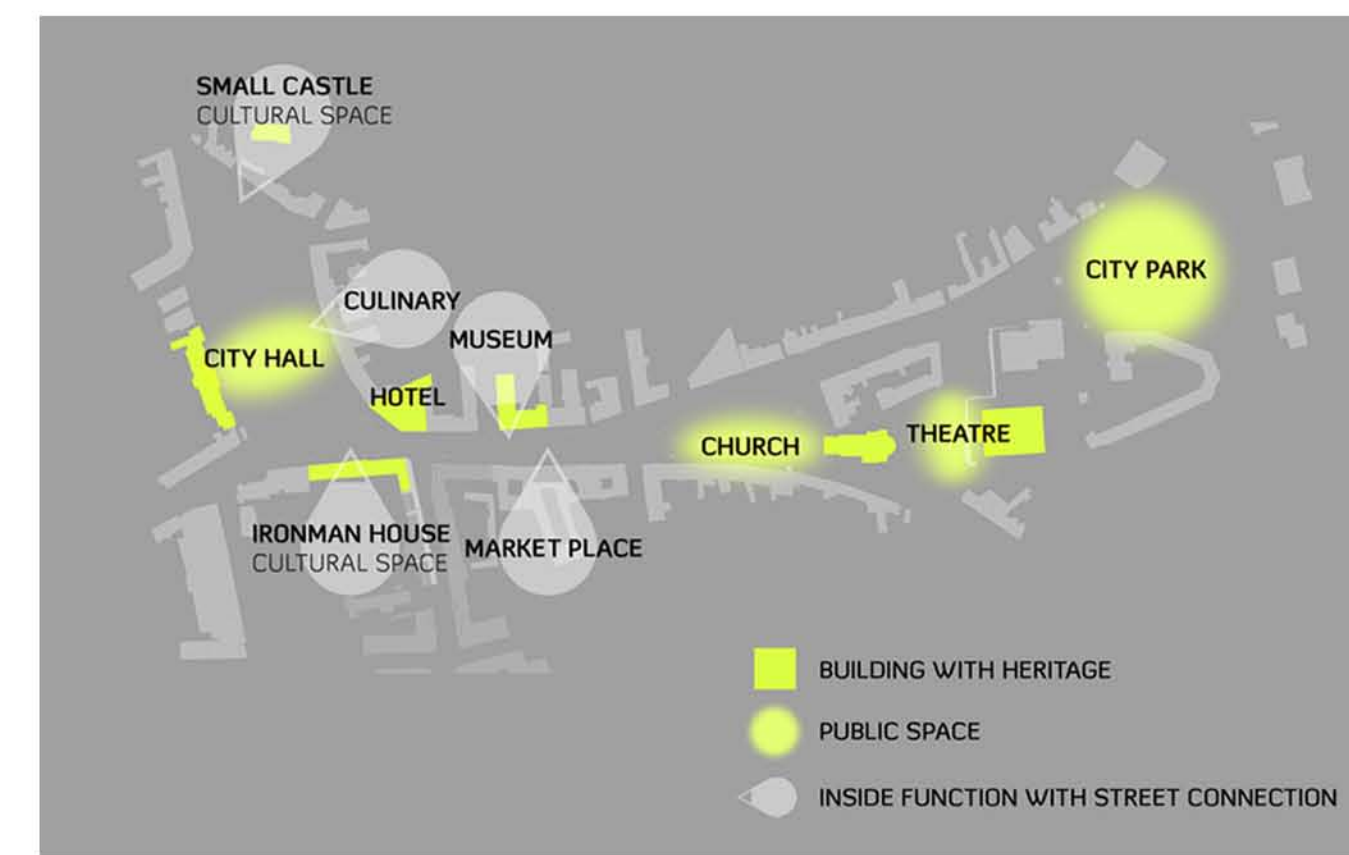


A város távlati fejlesztésként elfogadta a Fő utca Eötvös tértől az Erzsébet térig terjedő forgalomcsillapítási tervét, mely a Fő utcán megtartotta a „lassított” gk. forgalmat úgy, hogy leszűkítette a gk. mozgásteret. Tehát tervezési feladatunk, történelmileg kialakult térrendszerek gyalogos zónákkal történő összekapcsolása volt úgy, hogy új városi kapcsolatrendszerek, találkozási pontok, közterületi funkciók jöjjenek létre. Ezekon kívül ez a fejlesztés indukál majd egy, a tömbbelsőket is feltáró városi strukturális változást is. Az Erzsébet tér fejlesztési koncepció egyik befejező eleme és egyben a Fő utca által felfűzött közterek legjelentősebbike. A térrendezés koncepciója volt, hogy egy jelentős térépítészeti tengelyt építsünk ki a Városháza épületével párhuzamosan. A tengely elemei: 1. A 40 m átmérőjű körönd, melynek centrumában egy 14 m átmérőjű szökőkútakkal díszített kör alakú, faragott kőszegélyes díszmedence díszlik. 2. A tér középső nagy burkolt területe a rendezvények és vásárok, szabadtéri kiállítások megrendezésére lesz alkalmas. 3. A tér második körönd eleme zárja be a hosszanti tengelyt. Ennek a köröndnek a centrumába kerül majd a zenepavilon. A tér az Európai Településtervezési és Területfejlesztési Díjban részesült 2010-ben.

By the enrichment of the functions of the individual squares a new exciting, visually pleasing green path will be created, which is mostly independent from the Main road and provides protection from its noise. The fundamental principle of the reconstruction is to establish connection between the now separate Eötvös, Széchenyi, Deák and Erzsébet squares by pedestrian-only surfaces. Erzsébet square is the most important elements of the developing concept. The public space development concept is to create a significant axis space-forming parallel with the Town Hall. The elements of this axis: 1. A circular space of 40 m diameter with a circular decorative pool of 14 m diameter in its centre, decorated with ashlar masonry and several fountains. 2. The central paved part of the square will be suitable for events, fairs and outdoor exhibitions. 3. The longitudinal axis is terminates in the second circular space in the square. The centre of this circular space will accommodate the music pavilion. The square was awarded The European Urban and Regional Planning Awards which was created by ECTP-CEU in 2010



Név / Name: Karádi Gábor - tájépítész, Generál közlekedés tervező - Szálka Miklós
Társszerzők neve / Co-designers' name: tájépítész munkatársak - Homanné Huszti Bernadett, Karádi Kata, Mohácsi Veronika, Zsovák Ildikó
Cégnév / Company name: Land-A Kft., Pro Urbe Kft.
Elérhetőségek / Contacts: H-1131 Budapest, Gyöngyösi utca 23., www.tajconsult.hu, karadig@gmail.com
Projekt Neve / Project name: Nagykanizsa Városközpont Közterületeinek Fejlesztési Terve
Évszám / Year: 2008-2012