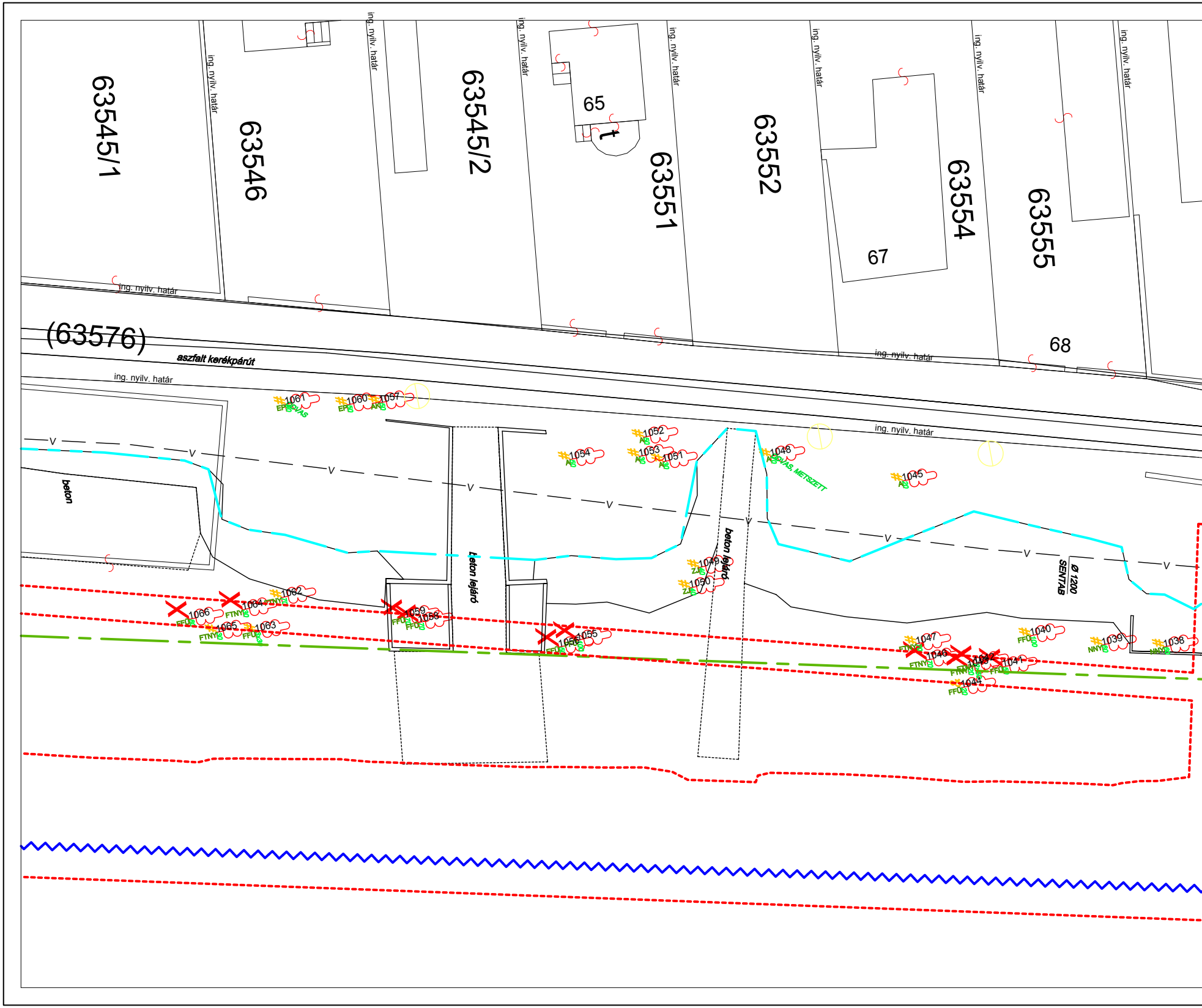
63545/1
63546
63545/2
65
63551
63552
63554
63555
67
68
(63576)
aszfalt kerékpárút
ing. nyilv. határ
ing. nyilv. határ
ing. nyilv. határ
ing. nyilv. határ
ing. nyilv. határ
ing. nyilv. határ
ing. nyilv. határ
ing. nyilv. határ
ing. nyilv. határ
ing. nyilv. határ
beton
beton lejáró
beton lejáró
Ø 1200
SENTAB
V
1061 EP 50 ODVAS
1060 EP 55
1057 AK 65
1054 A 55
1052 A 55
1053 A 30
1051 A 35
1048 A 40 ODVAS, METSZETT
1045 A 20
1049 ZJ 40
1050 ZJ 40
1062 FTNY 20
1064 FTNY 30
1066 FFŰ 80
1065 FTNY 30
1063 FFŰ 3x30
1059 FFŰ 70
1058 FFŰ 70
1056 FFŰ 55
1055 100
1047 FTNY 70
1046 FTNY 70
1043 FTNY 20
1042 2x35
1041 FFŰ 50
1044 FFŰ 20
1040 FFŰ 100
1039 NNY 60
1038 NNY 60

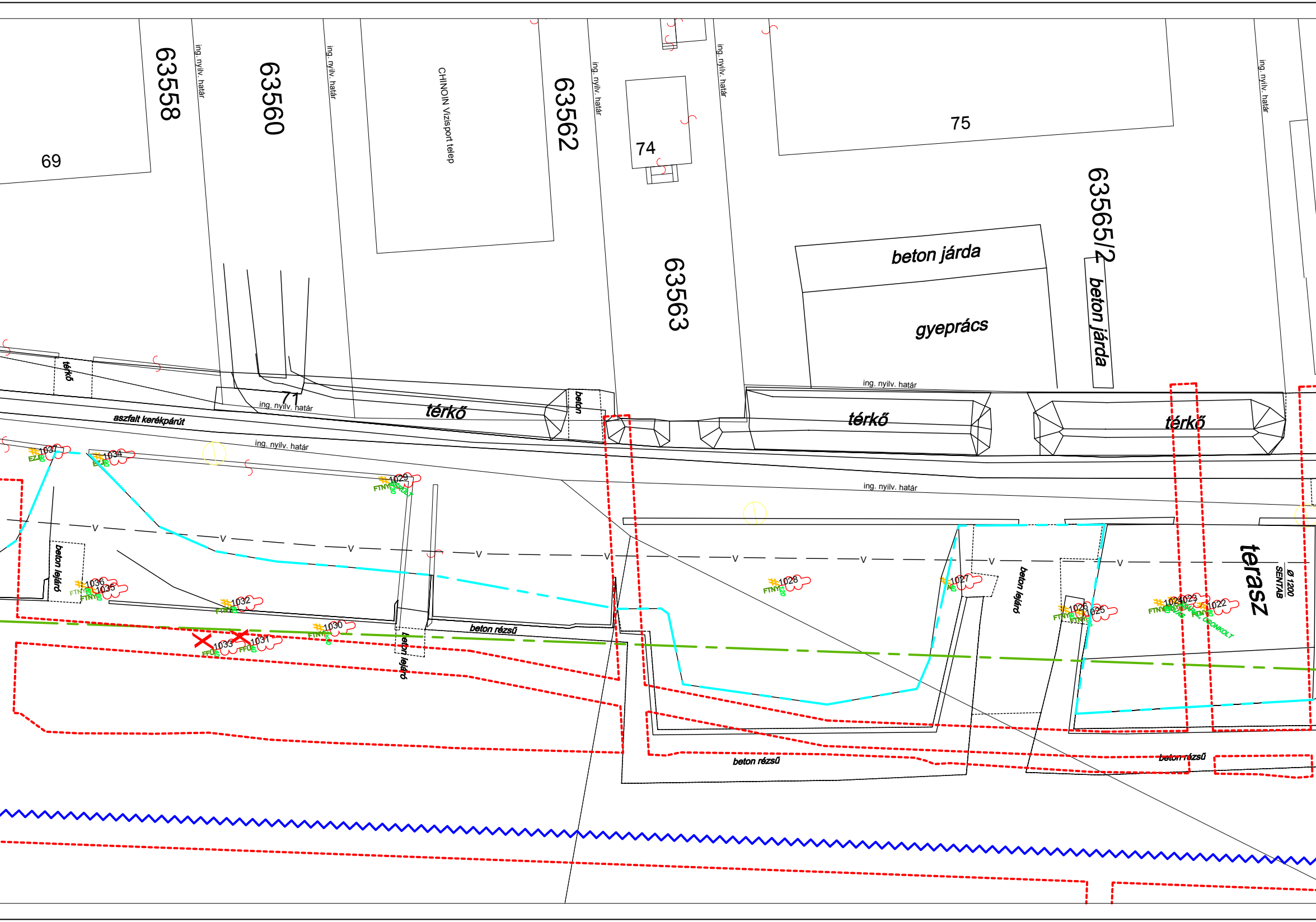
63558
69
63560
CHINOIN Vízisport telep
63562
74
75
63563
63565/2
beton járda
gyeprács
beton járda
ing. nyilv. határ
ing. nyilv. határ
ing. nyilv. határ
ing. nyilv. határ
ing. nyilv. határ
ing. nyilv. határ
ing. nyilv. határ
ing. nyilv. határ
ing. nyilv. határ
térkő
71
térkő
beton
térkő
térkő
aszfalt kerékpárút
1037
EZJ
1034
EZJ
1029
FTNY
1036
1035
FTNY
FTNY
beton lejáró
1032
FTNY
1030
FTNY
1033
FF0
1031
FF0
beton lejáró
beton rézsű
1028
FTNY
120
1027
beton lejáró
1026
1025
FTNY
FTNY
1024
1023
1022
FTNY
CSONKOLT
terasz
Ø 1200
SENTAB
beton rézsű
beton rézsű
V

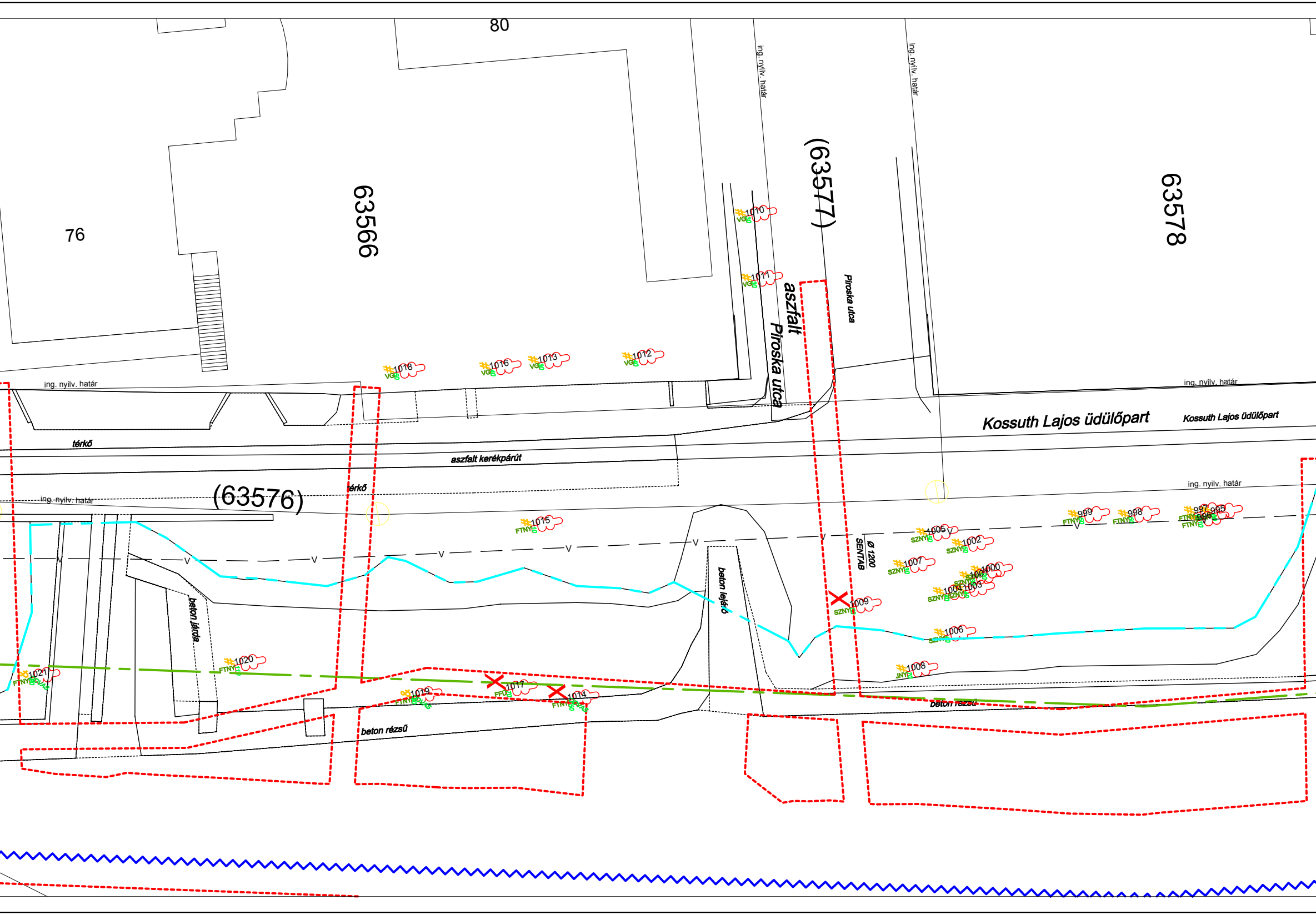
80
76
63566
(63577)
63578
ing. nyilv. határ
ing. nyilv. határ
aszfalt
Piroska utca
Piroska utca
1010
VG
1011
VG
1018
VG
1016
VG
1013
VG
1012
VG
ing. nyilv. határ
ing. nyilv. határ
Kossuth Lajos üdülőpart
Kossuth Lajos üdülőpart
térkő
aszfalt kerékpárút
térkő
(63576)
ing. nyilv. határ
ing. nyilv. határ
1015
FTNY
1005
SZNY
1002
SZNY
999
FTNY
998
FTNY
997
995
996
FTNY
FTNY
Ø 1200
SENTAB
1007
SZNY
1000
1001
1003
1004
SZNY
SZNY
1009
SZNY
1006
SZNY
1008
JNY
V
beton lejáró
beton járda
1020
FTNY
1021
FTNY
1019
FTNY
1017
FFŰ
1014
FTNY
beton rézsű
beton rézsű

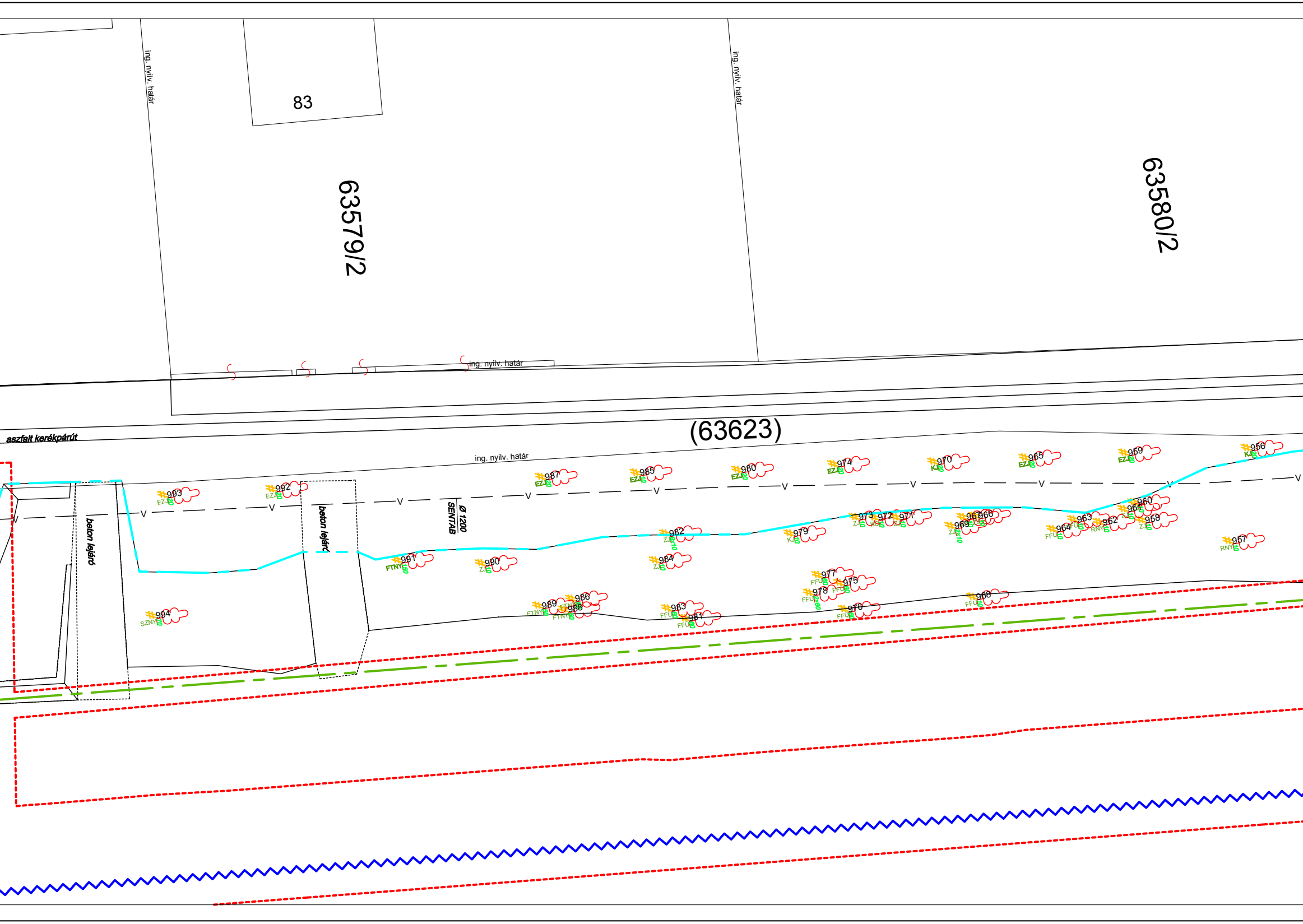
83
63579/2
63580/2
ing. nyilv. határ
ing. nyilv. határ
ing. nyilv. határ
ing. nyilv. határ
(63623)
aszfalt kerékpárút
beton lejáró
beton lejáró
Ø 1200
SENTAB
993 EZJ 20
992 EZJ 20
994 SZNY 20
991 FTNY 150
990 ZJ 10
987 EZJ 20
989 FTNY 60
986 FTNY 60
988 FTNY 60
985 EZJ 10
982 ZJ 3x10
984 ZJ 10
983 FFÜ 60
981 FFÜ 60
980 EZJ 20
979 KJ 10
974 EZJ 20
977 FFÜ 60
975 FFÜ 60
978 FFÜ 2x60
976 FFÜ 60
973 ZJ 10
972 KJ 10
971 ZJ 10
970 KJ 20
967 ZJ 10
966
969 ZJ 2x10
968 FFÜ 10
965 EZJ 20
964 FFÜ 10
963 FFÜ 10
962 RNY 10
959 EZJ 20
961 ZJ 10
960
958 ZJ 10
957 RNY 10
956 KJ 20

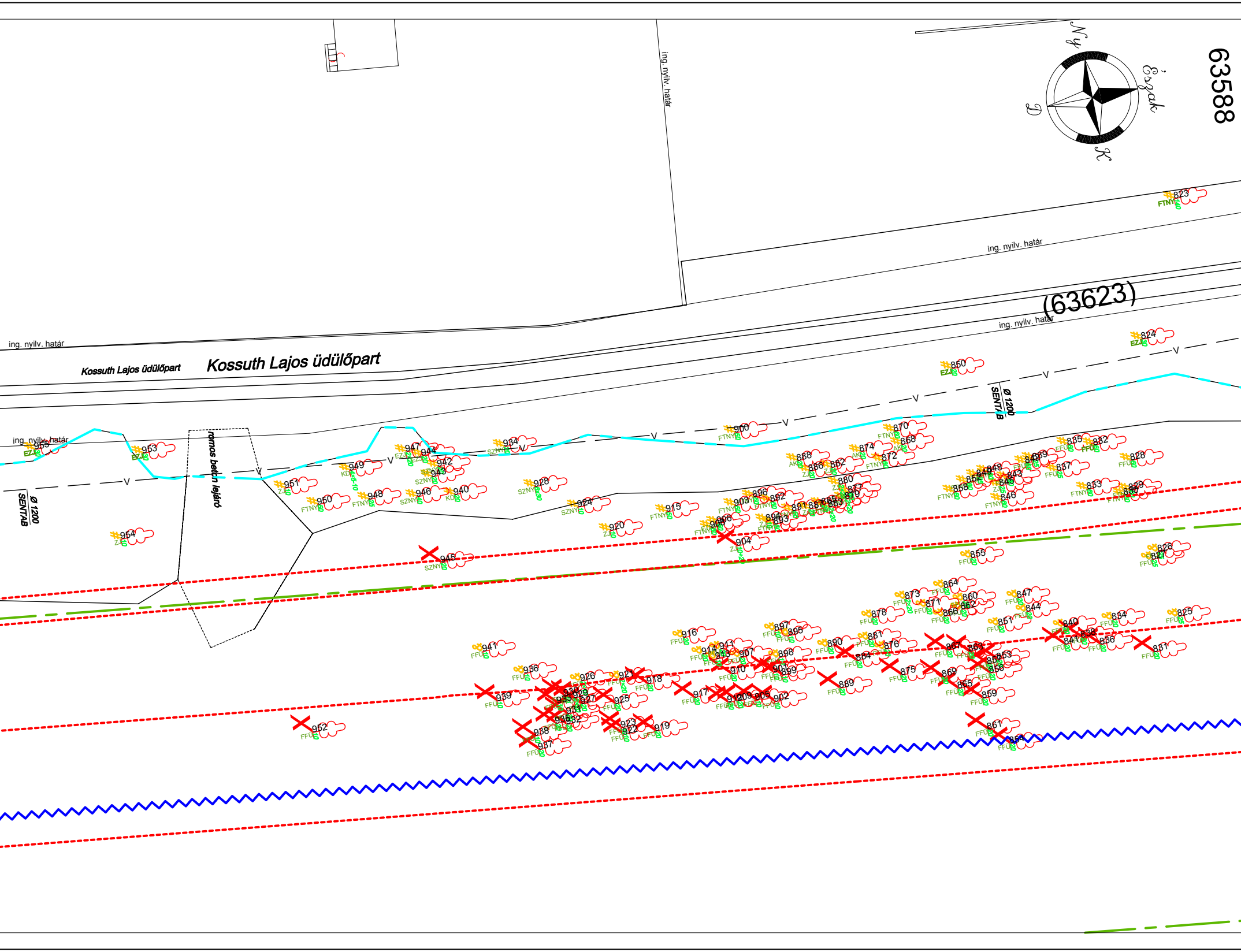
63588
Ny
Észak
D
K
(63623)
ing. nyilv. határ
ing. nyilv. határ
ing. nyilv. határ
ing. nyilv. határ
ing. nyilv. határ
ing. nyilv. határ
Kossuth Lajos üdülőpart
Kossuth Lajos üdülőpart
romos beton lejáró
Ø 1200
SENTAB
Ø 1200
SENTAB
823
824
850
825
826
827
828
829
830
831
832
833
834
835
836
837
838
840
841
843
844
845
846
847
848
849
851
852
855
858
859
860
861
862
864
866
868
869
870
871
872
873
874
875
876
878
880
881
882
884
886
888
889
890
892
894
896
897
898
899
900
902
903
904
906
907
908
910
912
914
915
916
917
918
919
920
922
923
924
925
926
927
928
929
931
932
934
936
937
938
939
940
941
942
943
944
945
946
947
948
949
950
951
952
953
954
955
FTNY
EZ
ZJ
SZNY
KD
AK
FFU

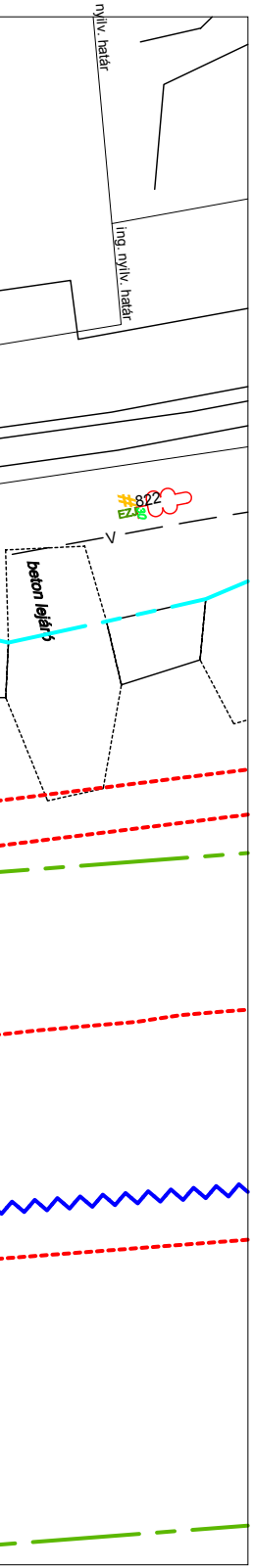
nyilv. határ
ing. nyilv. határ
822
EZJ
30
V
beton lejáró

Indextérkép
M 1:20 000

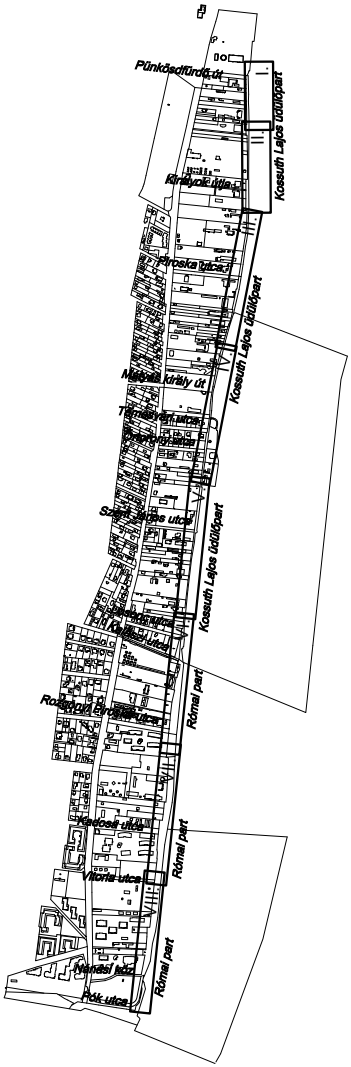
Pünkösdfürdő út
Kossuth Lajos üdülőpart
Királyok útja
Piroska utca
Kossuth Lajos üdülőpart
Mátyás király út
Temesvári utca
Kossuth Lajos üdülőpart
Római part
Rozgonyi Piroska utca
Kadosa utca
Római part
Vitorla utca
Római part
Nánási köz
Pók utca

Jelmagyarázat

〰〰 Védmű nyomvonala
- - - - Építéssel érintett terület határa
— - — Rendszeresen vizsgálandó fák határa
— - — Feltöltés határa

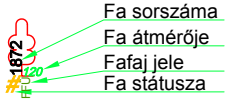

Fa sorszáma
Fa átmérője
Fafaj jele
Fa státusza

Fa státusza

X Kivágandó
Megmaradó
M Metszendő
Vizsgálandó

ERBO-PLAN Mérnöki Szolgáltató Kft.
Iroda: 5700 Gyula, Munkácsy Mihály utca 21.
Tel/fax.: +36 (66) 561-940, honlap: www.erbo-plan.hu

Ezen terv az ERBO-PLAN Kft. szellemi terméke. Az 1999. évi LXXVI. törvény értelmében szerzői jogvédelem alatt áll. Felhasználása csak a P.T.K. 409. § (3. bek.) alapján történhet.

MÉRETARÁNY: 1:250
MEGRENDELŐ: Budapest Főváros Önkormányzata
1052 Budapest, Városház utca 9-11.

MUNKA MEGNEVEZÉSE: Budapest III. kerület,
Római parti ideiglenes árvízvédelmi mű tervezése
Fakataszter

RAJZ MEGNEVEZÉSE:
Részletes helyszínrajz III.

GYULA, 2013. április hó
ÜGYVEZETŐ: Erdész Béla

MUNKASZÁM: 10/2013.
RAJZSZÁM: 4.
TERVEZŐ: Erdész Zoltán
VZ-T/04-317-98; GT-T/04-317-98; KE-T/04-317-98
SZERKESZTŐ: Mári Zoltán
Mári Zoltán
RAJZOLÓ: Xerox Wide Format Print
System 510 Series
ELLENŐRIZTE: Erdész Béla
VZ-T/04-023-96; KE-T/04-023-96