

















-  HORGÁSZAT
-  VIZISPORTOK
-  LOVAGLÁS
-  AUTÓÚT
-  TERVEZÉSI HELYSZÍN: SPIRÁL VÍZNYELŐ
-  MÚZEUM
-  P PARKOLÓ
-  BARLANGOK, BARLANGÁSZAT
-  BICIKLIÚT
-  VENDÉGLÁTÁS
-  KEMPING
-  SZÁLLÁSHELY
-  BEVÁSÁRLÁS
-  STRAND
-  TÚRAÚTVONAL

A SPIRÁL VÍZNYELŐ

A SPIRÁL VÍZNYELŐ RÉSE A MECSEK KARSZTJELENSÉGEINEK ÉS KÉPZŐDMÉNYEINEK. A MECSEK HEGYSÉG - NAGYJÁBÓL A PÉCS-ÁRPÁDTETŐ-KOMLÓ MŰT MENTÉN - KÉTRÉSZRE OSZTOTT, MELYEK IGEN ELTÉRŐ KÉPET MUTATNAK. A KARSZTJELENSÉGEK NAGY RÉSE A NYUGATI- MECSEK TERÜLETEIRE JELLEMZŐ. LEGJOBBAN KARSZTOSODÓ KÖZETEI A TRIÁSZ (200-240 MILLIÓ ÉVE) ÉS A MIOCÉN KORBAN (22,5-5,5 MILLIÓ ÉVE) KELETKEZTEK. A FÖLDTÖRTÉNETI KÖZÉPKOR ELSŐ KORSZAKÁBAN, A TRIÁSZBAN TÖBBFÉLE ÜLEDÉKKÉPZŐDÉST FIGYELHETÜNK MEG, TÖBBEK KÖZÖTT TÖRMELEKES, AGYAGOS, HOMOKOS, ILLETVE MÉSZKÖRÉTEGEKKIVÁLÁSÁT. A NYUGATI RÉSZEN KIALAKULT NAGY TERÜLETŰ, KÖZÉPSŐ TRIÁSZ KORÚ ANIZUSZI MÉSZKŐ ÉS DOLOMIT KARSZTOSODÓ ÖSSZLETE 32KM2 A MECSEKI PARKERDŐ ÉSZAKI RÉSZÉTŐL EGÉSZEN A KÖLYUK-VÍZFŐ-ABALIGET RÉSZEKIG TART. A FORMAKINCS ALAPJÁN A TERÜLET AZ AGGTELEKI JELLEGŰ KARSZTFELSZÍNEKHEZ TARTOZIK, MELYEKNEK LEGFŐBB JELLEMZŐI, HOGY MIND FELSZÍNI ÉS FELSZÍN ALATTI KARSZTALAKULATOKBAN EGYARÁNT GAZDAGOK.ÜTÖBBIAK TÖLNYOMÓ RÉSE LESZÁLLÓ HIDEG VIZEK LÉTREHOZTAVÍZNYELŐ,FORRÁS, ÉS ÁTMENŐ BARLANG


A PÉCS-ABALIGET MŰTRÓL A REMETERÉT ÉS A SÁRKÁNY-ÁROK KÖZT FÉLÚTON JOBBRA LEÁGAZÓ ERDÉSZETI ÚT MINTEGY 40 MÉTER UTÁN BALRA FORDUL. A KANYARNÁL JOBBRA FÖLDÚT INDUL EGY KISEBB, VÍZMOSÁSOS VÖLGYBEN. EZ A VÖLGY 400 MÉTER UTÁN JOBBRA KANYARODIK, BELECSATLAKOZVA A BÜDÖS-KÚT VÖLGYÉBE. EBBEN A „KERESZTEZŐDÉSBN” TALÁLHATÓ A SPIRÁL-NYELŐ (KATASZTERI SZÁMA: 4124.420.04.). A VÖLGYBEN MÉG 500 MÉTERT FOLYTATÓDIK A BÜDÖS-KÚTIG. A VÖLGYBEN SORBAN TALÁLHATÓK A PATAKOT ELNYELŐ ZSOMBOLYOK, VÍZNYELŐK (SORRENDBEN A FORRÁSTÓL: KÚT-NYELŐ, PALERMO-NYELŐ, BÜDÖS- KÚTI-NYELŐ, SPIRÁL-NYELŐ, AKVÁRIUMNYELŐ, TERRÁRIUM-NYELŐ). A SPIRÁL E NYELŐK KÖZÜL SORRENDBEN A NEGYEDIK A BÜDÖS-KÚTTÓL 500 MÉTERRE ÉSZAKRA, A VÍZFŐFORRÁSTÓL VALAMIVEL KEVESEBB MINT 2 KILOMÉTERRE DÉLRE TALÁLHATÓ, 355 MÉTERES TENGERSZINT FELETTI MAGASSÁGBAN A PATAKMEDERBEN.

A SZPELEOLÓGIA EGY MULTIDISZCIPLINÁRIS TUDOMÁNY. A FELTÁRÓ KUTATÁSOK TUDOMÁNYOS CÁLÚAK IS. RÉSE A GEOLÓGIA, HIDROGEOLÓGIA, MORFOLÓGIA, BIOLÓGIA, RADIOLÓGIA, KLIMATOLÓGIA.




LÉTSZÁM


KUTATÁS



KALAND



LÁTOGATÓK



FUNKCIÓK

SZPELEOLÓGIA

TUDOMÁNYOS KUTATÁS
MUNKAHELYEK
AKKREDITÁLT EGYETEMI KÉPZÉS

BARLANGÁSZ FUNCIÓ

KISZOLGÁLÓ HELYISÉGEK
FEHÉR ÉS FEKETE ÖLTÖZŐK
GÉPÉSZET
RAKTÁR
MOSDÓK
PIHENÉS
TEAKONYHA

SPIRÁL - BARLANG LEJÁRAT

FOGADÓ TÉR

KISCSOPORTOS BARLANGÁSZ OKTATÁS
KALANDTÚRA ELMÉLETI BEVEZETÉS
IDŐSZAKOS MINI KIÁLLÍTÁSOK

