

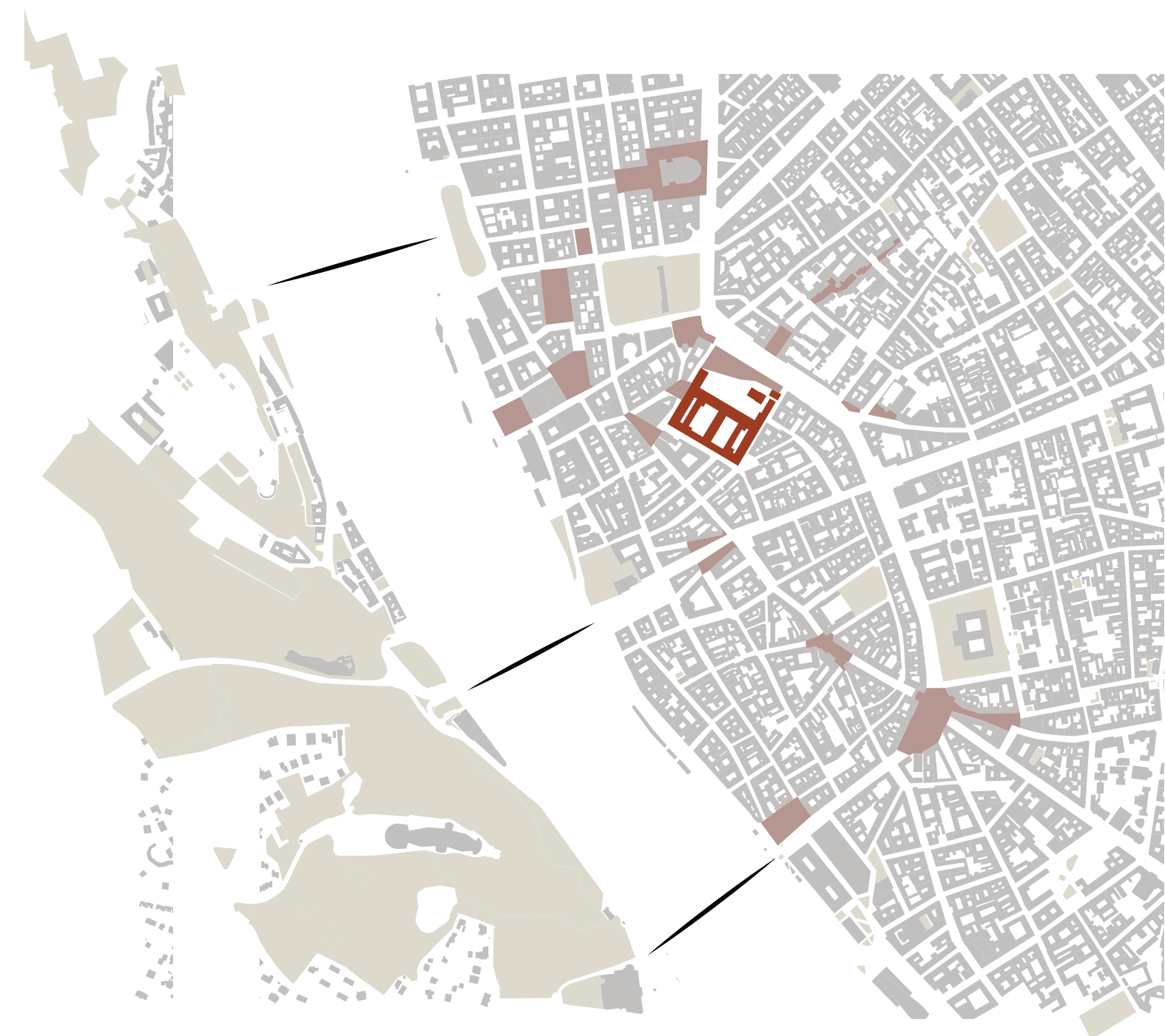
1.

NEKED SZÓL - RÓLAD SZÓL - NYITOTT VÁROS

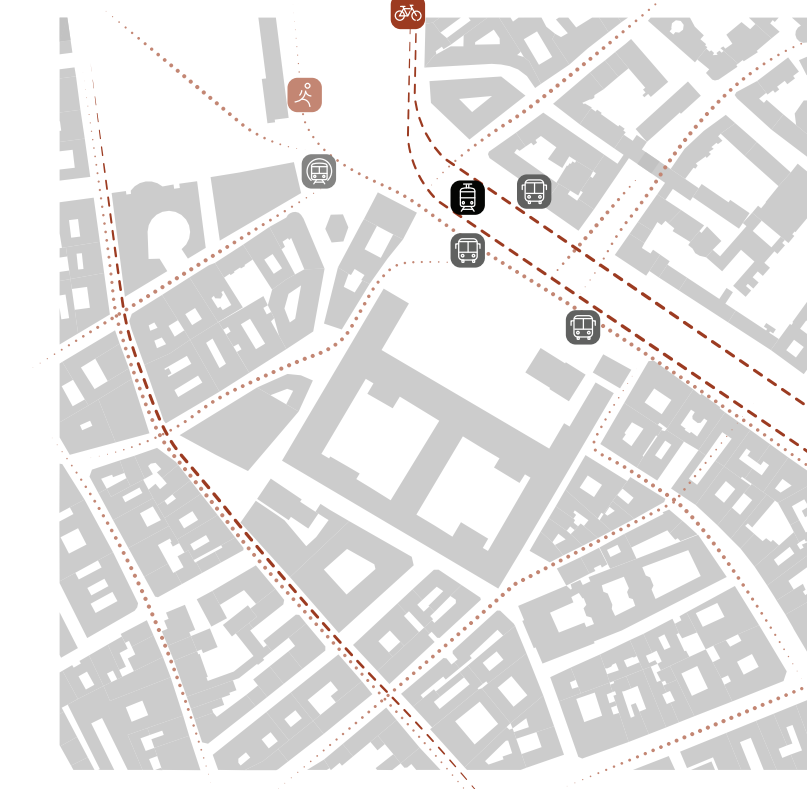
BUDAPEST LEENDŐ FŐTERE SZIMBOLIZÁLJA, MEGTESTESÍTİ MINDAZON ESZMÉKET, MELYEK A MODERN VÁROSVEZETÉST JELLEMZIK. A VÁROSLAKÓK, CIVIL KÖZÖSSÉGEK FELÉ VALÓ NYITÁS, AZ ÁTJÁRTHATÓSÁG, EGYÉRTÉLMŰSÉG MELLETT TERMÉSZETESEN A NAGYVONALÚSÁG, REPREZENTATIVITÁS, EMEKEDETTSÉG IS KIEMELENDŐ TÉNYEZŐ. A VÁROSMINDENNAPJAIBA VALÓ ILLESZKEDÉS, BELESIMULÁS MELLETT MEG KELL JELENNIE OLYAN ELŐRE MUTATÓ IDEÁKNAK, FUNKCIÓKNAK IS, MELYEK A HÉT KÖZNAPI VÁROSI ÉLETET EGÉSZÍTİK KI, HIÁNYPÓTLÓAN. A TÖRTÉNELMI RÉTEGEKEN TŰL, AZOKRA ALAPOZVA KORTÁRS MÓDON FOGALMAZZA MEG, HOGY MIT JELENT SZÁMUNKRA EGY NYITOTT TÉR.



KÖZLEKEDÉSI KAPCSOLATOK ÉS CSOMÓPONTOK

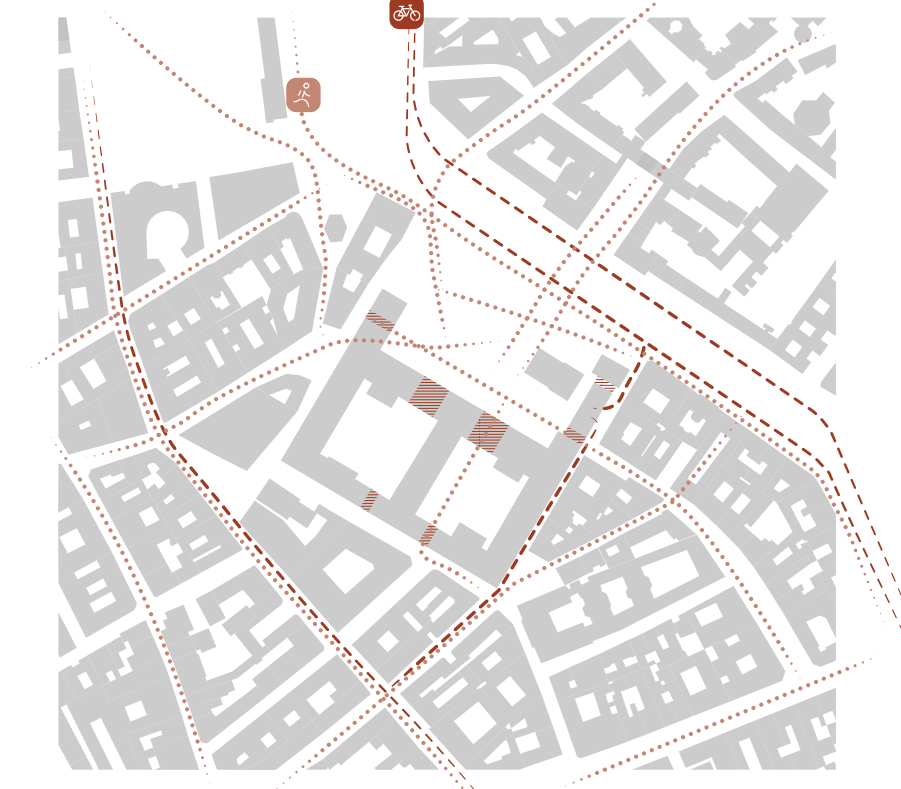


TEREK ÉS ZÖLDFELÜLETEK



MEGLÉVŐ KÖZLEKEDÉSI KAPCSOLATOK

A meglévő városi közlekedési irányok elemzésekor jól látszik, hogy a park mennyire fontos csomóponti elem lehet, amennyiben a hiányzó közlekedési kapcsolatokat, megnyitásokat biztosítjuk. A park így mind a körüli gyűrű, mind a sétálóutcai, mind az Erzsébet hid-felőli belső hálózatra tud felfűződni.



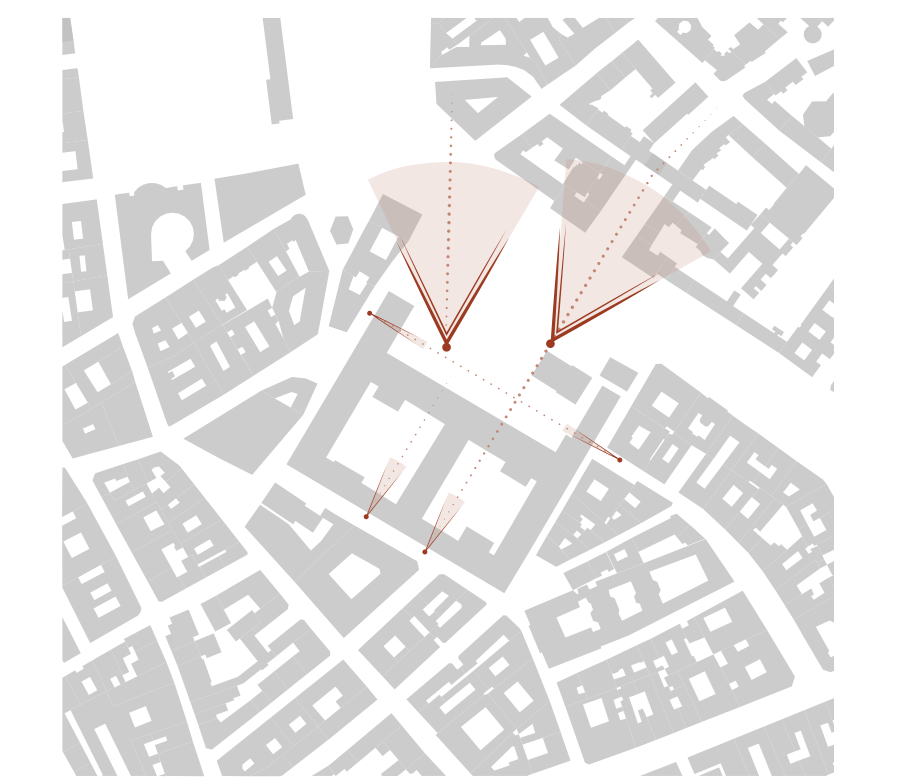
HIÁNYZÓ KÖZLEKEDÉSI KAPCSOLATOK

A park tervezett bejáratai, megközelítései: Károly körút felől 3 jelentős irány - Deák tér felől, Gerlőczy utca- Károly krt. kereszteződéséből, Madách Imre tér felől, a kettős gyalogátkelőhelyen át. Emellett két új megnyitást tervezett: egyrészt a Semmelweis utca felé kapcsolódva, másrészt a Szomorj Dezső tér felé nyitva. A Városház utca felé a I. udvaron keresztül időszakos megnyitás biztosítható.



TÖRTÉNELMI VÁROSFAL- ÁTJÁRTHATÓSÁG

A teret mind funkciójában, mind megjelenésében az egykori városfal osztja ketté. Az egykori városi terület markánsan jelenik meg koncepciónkban, burkolat-túlsúlyos felületeivel, az abban megjelenő, szigetzerű zöldfelületekkel, határozott urbanus karakterrel. A városon kívüli, városhatár területeket elsősorban a zöldfelületek uralják, ahol a kapukat megközelítő közlekedési irányok tagolják a tereket.



MEGNYITANDÓ VIZUÁLIS KAPCSOLATOK

A Károly körút mentén tájépítészeti eszközzel jelképes utalást tettünk és szabad teret hagytunk a jövőben esetlegesen kialakítandó beépítésnek. Lépcsőzetesen, nagyvonalú, vonalszerű támfallal kiemelt pufferezőnát hoztunk létre, cserje és évelőkiültetéssel. Fontosnak tartottuk a vizuális kapcsolatot, az összeköttetést és a nyitottság hangsúlyozását.



BENAPOZOTTSÁG

A benapozottság-vizsgálaton jól látható, hogy a Károly körút menti terület a legalkalmasabb zöldfelület létesítésére, hiszen a legtöbb napfényt ez a rész kapja. Az udvar déli sarka árnyéki kert kialakítására alkalmas.



ZAJTERHELÉS

A terület a városi közlekedés zajának erősen kitétt, ebből kivétel az udvar déli sarki területe, mely alkalmas intímebb, csendesebb funkciók kialakítására.

VÁROSHÁZA PARK TÉRÉPÍTÉSZETI TERVPÁLYÁZAT

ÁTTEKINTŐ LAP



VÁROSHÁZA PARK TÉRÉPÍTÉSZETI TERVPÁLYÁZAT

TERVPÁLYÁZATI DOKUMENTÁCIÓ		MÉRÉTBARÁNY: M=1:1000
TERV MEGNEVEZÉSE:	ÁTTEKINTŐ LAP	DATUM: 2022. március
TERVPÁLYÁZAT KIRÓJA:	BUDAPEST FŐVÁROS ÖNKORMÁNYZATA 1052 BUDAPEST, VÁROSHÁZ U. 9-11.	